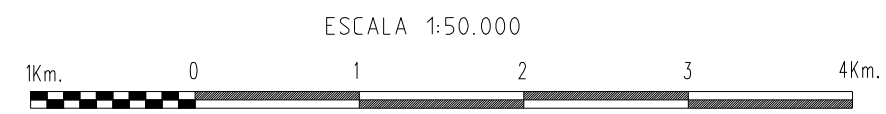
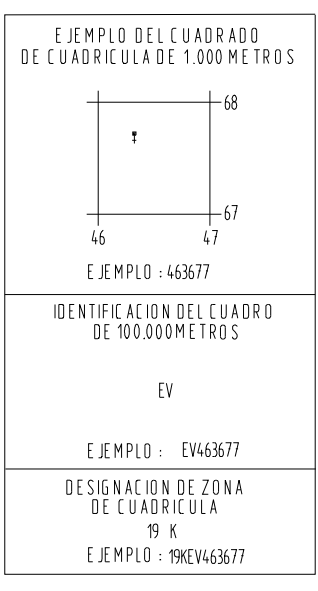


ES PROPIEDAD INTELECTUAL DEL INSTITUTO GEOGRAFICO MILITAR - PROHIBIDA SU REPRODUCCION PARCIAL O TOTAL



LEYENDA SIMBOLOS CONVENCIONALES

<p><b>POBLACIONES</b></p> <p>De mas de 25.000 habitantes <b>LA PAZ</b></p> <p>De 12.000 a 25.000 habitantes <b>QUILLACOLLO</b></p> <p>De 5.000 a 12.000 habitantes <b>LLALLAGUA</b></p> <p>De 100 a 800 edificios <b>Viacha</b></p> <p>De 10 a 100 edificios <b>Mecapaca</b></p> <p>De 5 a 10 edificios <b>Achoacalla</b></p> <p>Menos de 6 edificios <b>Estancia San Carlos</b></p> <p><b>CANINOS</b></p> <p>Transitable todo el año</p> <p>Afirmado sólido, dos vías</p> <p>Revestimiento suelto o ligero, dos vías</p> <p>Afirmado sólido, una vía</p> <p>Revestimiento suelto o ligero, una vía</p> <p>Transitable en tiempo bueno o seco</p> <p>Revestimiento suelto o seco</p> <p>Rodadura: Vereda</p> <p>Puente</p> <p><b>FERROCARRILES</b></p> <p>Vía sencilla, trocha normal o ancha</p> <p>Vía sencilla, trocha estrecha</p> <p><b>LIMITES</b></p> <p>Nacional</p>	<p>Linea transmisora de energía; Cerca</p> <p>Iglesia; Escuela; Mina</p> <p>Molino de viento, bomba de viento; Molino de agua</p> <p>Punto de control horizontal; Monumento de cota fija</p> <p>Elevaciones: Comprobadas; Fotogramétricas</p> <p>Monte alto; Monte bajo</p> <p>Tholal; Superficie rocosa</p> <p>Arboles dispersos; Matorral</p> <p>Area Cultivada; Totoral</p> <p>Arena; Salar</p> <p>Río intermitente</p> <p>Lago o charco intermitente</p> <p>Terreno sujeto a inundación</p> <p>Ciénaga o bofedal</p> <p>Pozo; Manantial</p> <p>Rapidos grandes; Cataratas grandes</p> <p>Rapidos pequeños; Cataratas pequeñas</p> <p>Muelle</p> <p>Represa de nanposteria</p> <p>Río seco o aluvión</p>
--	---



**ELEVACION EN METROS**

INTERVALO DE CURVAS CADA 20 METROS

SUPLEMENTARIAS CADA 10 METROS

ELIPSOIDE \_\_\_\_\_ INTERNACIONAL

CUADRICULA \_\_\_\_\_ 1000 METROS: ZONA 19 (LINEAS NEGRAS NUMERADAS)

PROYECCION \_\_\_\_\_ TRANSVERSA DE MERCATOR

DATO HORIZONTAL \_\_\_\_\_ NIVEL MEDIO DEL MAR

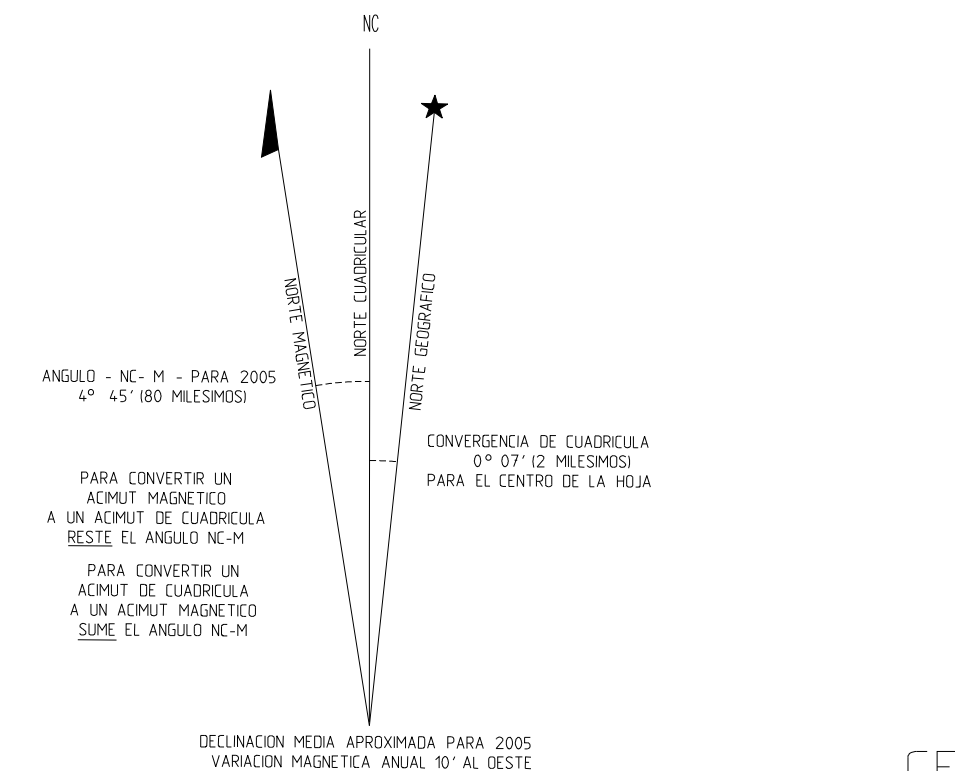
DATO VERTICAL \_\_\_\_\_ EL PROVISIONAL DE 1956 PARA AMERICA DEL SUR

CLASIFICACION DE CAMPO \_\_\_\_\_ IGM-1992

FOTOGRAFIAS \_\_\_\_\_ AGOSTO 1977 Y MAYO 1980

DIGITALIZADO POR \_\_\_\_\_ IGM- 2009

SE HA OMITIDO LA PRIMERA CIFRA DE LAS COORDENADAS ESTE; LAS DOS PRIMERAS CIFRAS DE LAS COORDENADAS NORTE; Y LAS ULTIMAS TRES CIFRAS DE LOS VALORES CUADRICULARES



HOJAS ADYACENTES

5839-III	5839-II	5939-III
5838-IV	5838-I	5938-IV
5838-III	5838-II	5938-III

La hoja 5838-I se encuentra en la SE-19-11 Escala 1:250.000