

ES LA PROPIEDAD INTELECTUAL DEL INSTITUTO GEOGRAFICO MILITAR - PROHIBIDA SU REPRODUCCION PARCIAL O TOTAL

LEYENDA
SIMBOLOS CONVENCIONALES

POBLACIONES

- De mas de 25.000 habitantes: LA PAZ
- De 12.000 a 25.000 habitantes: QUILLACOLLO
- De 5.000 a 12.000 habitantes: LLALLAGUA
- De 100 a 800 edificios: VACHA
- De 40 a 100 edificios: MECAPACA
- De 6 a 40 edificios: ACHOCALLA
- Menos de 6 edificios: Estancia San Carlos

CAMINOS

- Transitable todo el año
- Afirmado sólido, dos vías
- Revestimiento suelto o ligero, dos vías
- Afirmado sólido, una vía
- Revestimiento suelto o ligero, una vía
- Transitable en tiempo bueno o seco
- Revestimiento suelto
- Rodadura: Vereda
- Puente

FERROCARRILES

- Vía sencilla, trocha normal o ancha
- Vía sencilla, trocha estrecha

LIMITES

- Nacional

Linea transmisora de energía: Cerca

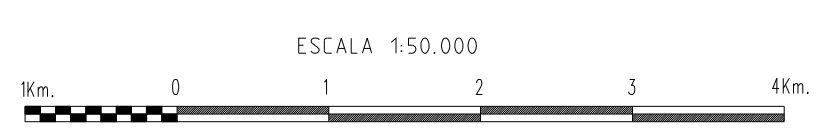
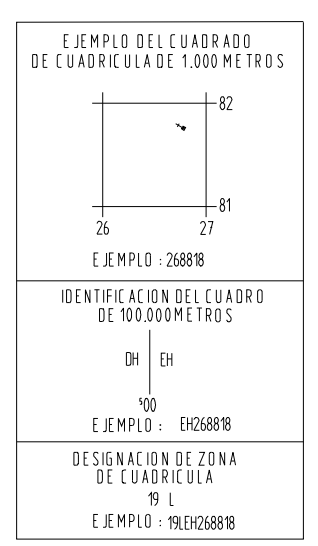
- Iglesia; Escuela; Mina
- Arbol; dispersos; Material
- Area Cultivada; Totoral
- Arroz; Salar

Monte alto; Monte bajo

- Thalweg; Superficie rocosa
- Arbol; dispersos; Material
- Area Cultivada; Totoral
- Arroz; Salar

Rio intermitente

- Lago o charco intermitente
- Terreno sujeto a inundación
- Ciénaga o bofedal
- Pozo; Manantial
- Rapidos grandes; Cataratas grandes
- Rapidos pequeños; Cataratas pequeñas
- Muelle
- Represa de mampostería
- Rio seco o aluvión

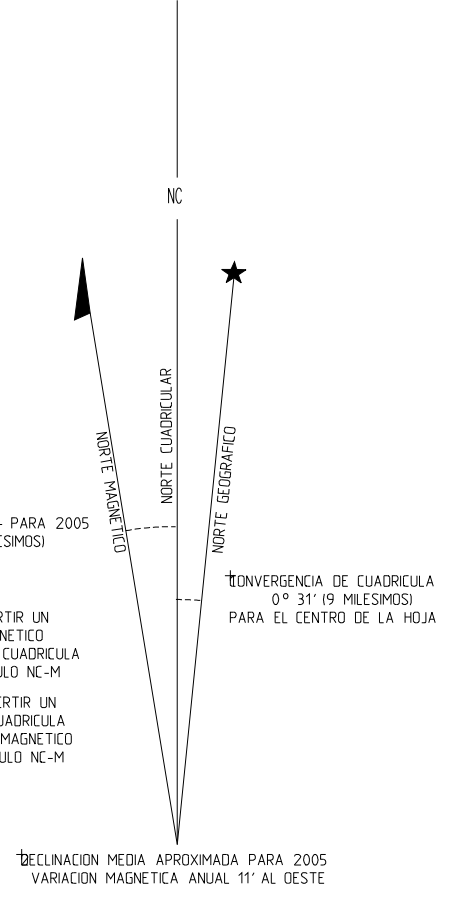


ELEVACION EN METROS
INTERVALO DE CURVAS CADA 20 METROS
SUPLEMENTARIAS CADA 10 METROS

ELIPSOIDE: INTERNACIONAL
CUADRICULA: 1000 METROS; ZONA 19 (LINEAS NEGRAS NUMERADAS)
PROYECCION: TRANSVERSA DE MERCATOR
DATO VERTICAL: NIVEL MEDIO DEL MAR
DATO HORIZONTAL: EL PROVISIONAL DE 1956 PARA AMERICA DEL SUR
CLASIFICACION DE CAMPO: IGM-1992
FOTOGRAFIAS: AGOSTO 1977 Y MAYO 1980
DIGITALIZADO POR: IGM- 2009

SE HA ADMITIDO LA PRIMERA CIFRA DE LAS COORDENADAS ESTE;
LAS DOS PRIMERAS CIFRAS DE LAS COORDENADAS NORTE;
Y LAS ULTIMAS TRES CIFRAS DE LOS VALORES CUADRICULARES

SE SOLICITA DE LOS LECTORES QUE ENCUENTREN ERRORES O OMISIONES EN ESTE MAPA, MARCAR LAS CORRECCIONES EN EL MISMO Y ENVIARLO AL INSTITUTO GEOGRAFICO MILITAR. LA PAZ-BOLIVIA ESTOS MAPAS SERAN DE VUELTOS O SUBSTITUIDOS, SI ASI SE DESEA



HOJAS ADYACENTES

5761-II	5861-III	5861-II
5760-I	5860-IV	5860-I
5760-II	5860-III	5860-II

La hoja 5860-IV se encuentra en la SC-19-15 Escala 1:250.000