
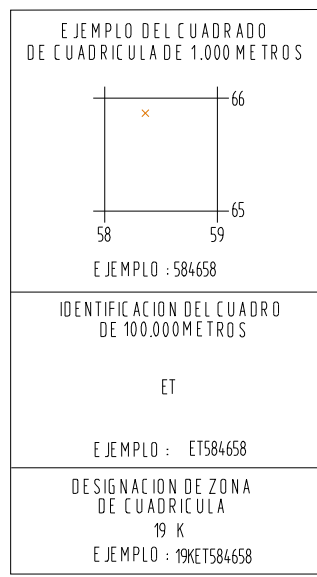


ES PROPIEDAD INTELECTUAL DEL INSTITUTO GEOGRAFICO MILITAR - PROHIBIDA SU REPRODUCCION PARCIAL O TOTAL



LEYENDA SIMBOLOS CONVENCIONALES

- POBLACIONES**
 - De mas de 25.000 habitantes: **LA PAZ**
 - De 12.000 a 25.000 habitantes: **QUILLACOLLO**
 - De 5.000 a 12.000 habitantes: **LLALLAGOLLO**
 - De 100 a 800 edificios: **Viacha**
 - De 40 a 100 edificios: **Mecapaca**
 - De 6 a 40 edificios: **Achocalla**
 - Menos de 6 edificios: **Estancia San Carlos**
- CAMINOS**
 - Transitable todo el año: [Solid line]
 - Afirmado sólido, dos vías: [Dashed line]
 - Afirmado sólido, una vía: [Dotted line]
 - Revestimiento suelto o ligero, dos vías: [Dash-dot line]
 - Revestimiento suelto o ligero, una vía: [Dash-dot-dot line]
 - Revestimiento suelto: [Dotted line]
 - Rodadura: Vereda: [Dotted line]
 - Puente: [Dashed line]
- FERROCARRILES**
 - Vía sencilla, trocha normal o ancha: [Line with cross-ticks]
 - Vía sencilla, trocha estrecha: [Line with cross-ticks]
- LIMITES**
 - Nacional: [Dashed line]
- Other symbols:**
 - Línea transmisora de energía, Cerca: [Line with cross-ticks]
 - Iglesia, Escuela, Mina: [Symbol]
 - Molino de viento, bomba de viento; Molino de agua: [Symbol]
 - Punto de control horizontal; Monumento de cota fija: [Symbol]
 - Elevaciones: Comprobadas; Fotogramétricas: [Symbol]
 - Monte alto; Monte bajo: [Symbol]
 - Tolar; Superficie rocosa: [Symbol]
 - Arboles dispersos; Matorral: [Symbol]
 - Area Cultivada; Totoral: [Symbol]
 - Arena; Salar: [Symbol]
 - Rio intermitente: [Symbol]
 - Lago o charco intermitente: [Symbol]
 - Terreno sujeto a inundación: [Symbol]
 - Ciénaga o bofedal: [Symbol]
 - Pozo; Manantial: [Symbol]
 - Rapidos grandes; Cataratas grandes: [Symbol]
 - Rapidos pequeños; Cataratas pequeñas: [Symbol]
 - Muelle: [Symbol]
 - Represa de mampostería: [Symbol]
 - Rio seco o aluvión: [Symbol]

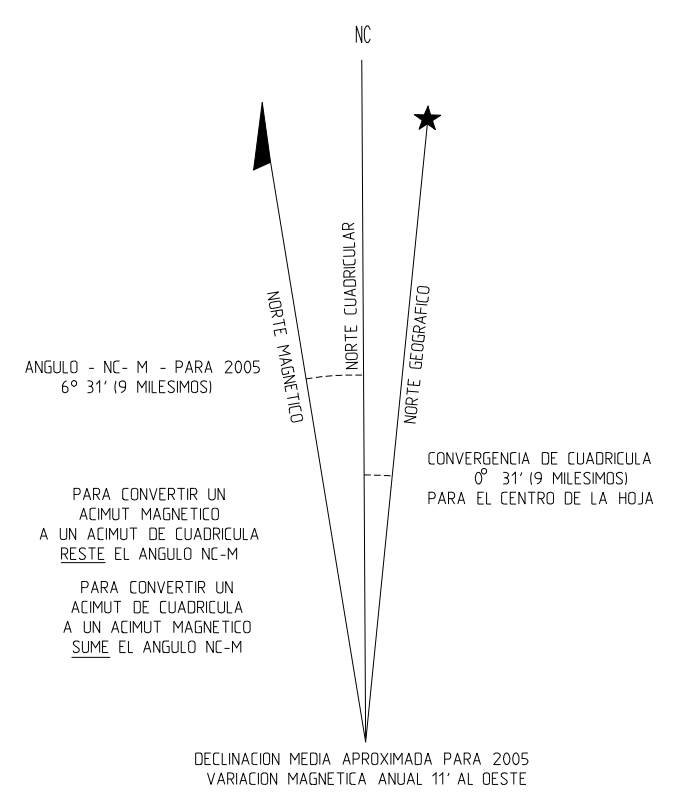


ELEVACION EN METROS INTERVALO DE CURVAS CADA 20 METROS SUPLEMENTARIAS CADA 10 METROS

ELIPSOIDE INTERNACIONAL
 CUADRICULA 1000 METROS: ZONA 19 (LINEAS NEGRAS NUMERADAS)
 PROYECCION TRANSVERSA DE MERCATOR
 DATO VERTICAL NIVEL MEDIO DEL MAR
 DATO HORIZONTAL EL PROVISIONAL DE 1956 PARA AMERICA DEL SUR
 CLASIFICACION DE CAMPO IGM-1992
 FOTOGRAFIAS AGOSTO 1977 Y MAYO 1980
 DIGITALIZADO POR IGM-CARTOGRAFIA 2008

SE HA OMITIDO LA PRIMERA CIFRA DE LAS COORDENADAS ESTE; LAS DOS PRIMERAS CIFRAS DE LAS COORDENAS NORTE; Y LAS ULTIMAS TRES CIFRAS DE LOS VALORES CUADRICULARES

SE SOLICITA DE LOS LECTORES QUE ENCUENTREN ERRORES U OMISIONES EN ESTE MAPA, MARCAR LAS CORRECCIONES EN EL MISMO Y ENVIARLO AL INSTITUTO GEOGRAFICO MILITAR. LA PAZ-BOLIVIA ESTOS MAPAS SERAN DEVUELTOS O SUBSTITUIDOS, SI ASI SE DESEA



HOJAS ADYACENTES

5833-I	5933-IV	5933-I
5833-II	5933-III	5933-II
5832-I	5932-IV	5932-I

La hoja 5933-III se encuentra en la SF-19-03 Escala 1:250.000