


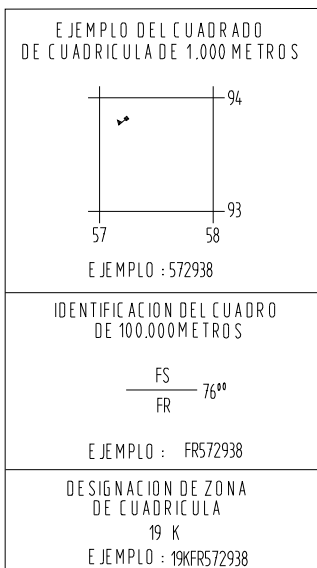
ES PROPIEDAD INTELECTUAL DEL INSTITUTO GEOGRAFICO MILITAR - PROHIBIDA SU REPRODUCCION PARCIAL O TOTAL



LEYENDA

SIMBOLOS CONVENCIONALES

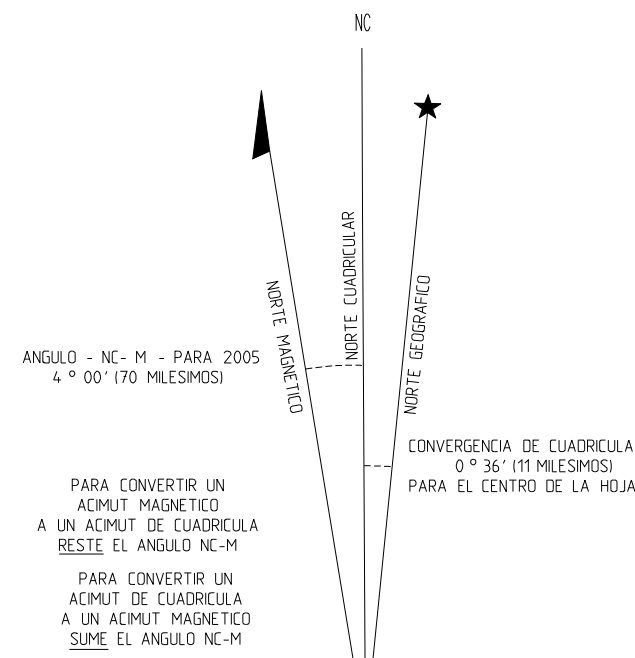
- POBLACIONES
  - De mas de 25.000 habitantes **LA PAZ**
  - De 12.000 a 25.000 habitantes **QUILLACOLLO**
  - De 5.000 a 12.000 habitantes **LLALLACUA**
  - De 100 a 800 edificios **Viacha**
  - De 40 a 100 edificios **Mecapaca**
  - De 6 a 40 edificios **Achocalla**
  - Menos de 6 edificios **Estancia San Carlos**
- CAMINOS
  - Transitable todo el año
  - Afirmado solido, dos vias
  - Revestimiento suelto o ligero, dos vias
  - Afirmado solido, una via
  - Revestimiento suelto o ligero, una via
  - Transitable en tiempo bueno o seco
  - Revestimiento suelto
  - Rodadura, Vereda
  - Puente
- FERROCARRILES
  - Via sencilla, trocha normal o ancha
  - Via sencilla, trocha estrecha
- LIMITES
  - Nacional
- Linea transmisor de energia, Centra
- Iglesia, Escuela, Mina
- Minero de viento, bomba de viento, Molino de agua
- Punto de control horizontal, Monumento de cola fija
- Elevaciones Comprobadas, Fotogrametricas
- Monte alto, Monte bajo
- Tirol: Superficie rocosa
- Terreno suelto o inundacion
- Arboles dispersos; Matarral
- Area Cultivada; Tatorral
- Arena; Salar
- Rio intermitente
- Lago o charco intermitente
- Terrazo o botafuete
- Pozo; Manantial
- Rapidos grandes; Cataratas grandes
- Rapidos pequenos; Cataratas pequenas
- Muelle
- Represa de mamposteria
- Rio seco o aluvion



ELEVACION EN METROS  
INTERVALO DE CURVAS CADA 20 METROS  
SUPLEMENTARIAS CADA 10 METROS

ELIPSOIDE \_\_\_\_\_ INTERNACIONAL  
CUADRICULA \_\_\_\_\_ 1000 METROS; ZONA 19 (LINEAS NEGRAS NUMERADAS)  
PROYECCION \_\_\_\_\_ TRANSVERSA DE MERCATOR  
DATO VERTICAL \_\_\_\_\_ NIVEL MEDIO DEL MAR  
DATO HORIZONTAL \_\_\_\_\_ EL PROVISIONAL DE 1956 PARA AMERICA DEL SUR  
CLASIFICACION DE CAMPO \_\_\_\_\_ IGM-1992  
FOTOGRAFIAS \_\_\_\_\_ AGOSTO 1977 Y MAYO 1980  
DIGITALIZADO POR \_\_\_\_\_ IGM-CARTOGRAFIA 2009

SE HA OMITIDO LA PRIMERA CIFRA DE LAS COORDENADAS ESTE:  
LAS DOS PRIMERAS CIFRAS DE LAS COORDENADAS NORTE:  
Y LAS ULTIMAS TRES CIFRAS DE LOS VALORES CUADRICULARES



HOJAS ADYACENTES

6029-II	6129-III	6129-II
6028-I	6128-IV	6128-I
6028-II	6128-III	6128-II

La hoja 6128-IV se encuentra en la SF-19-08 Escala 1:250.000

SE SOLICITA DE LOS LECTORES QUE ENCUENTREN ERRORES O OMISIONES EN ESTE MAPA, MARCAR LAS CORRECCIONES EN EL MISMO Y ENVIARLO AL INSTITUTO GEOGRAFICO MILITAR. LA PAZ-BOLIVIA ESTOS MAPAS SERAN DEVUELTOS O SUSTITUIDOS, SI ASI SE DESEA