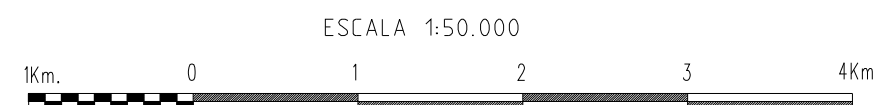
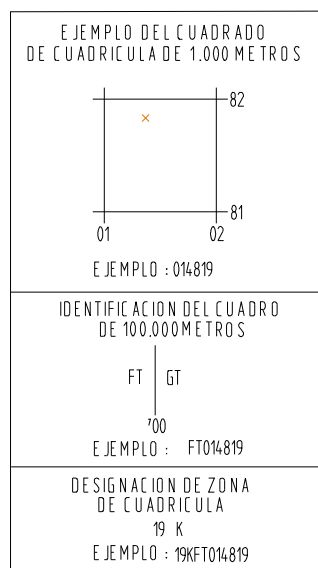


ES PROPIEDAD INTELECTUAL DEL INSTITUTO GEOGRAFICO MILITAR - PROHIBIDA SU REPRODUCCION PARCIAL O TOTAL



LEYENDA SIMBOLOS CONVENCIONALES

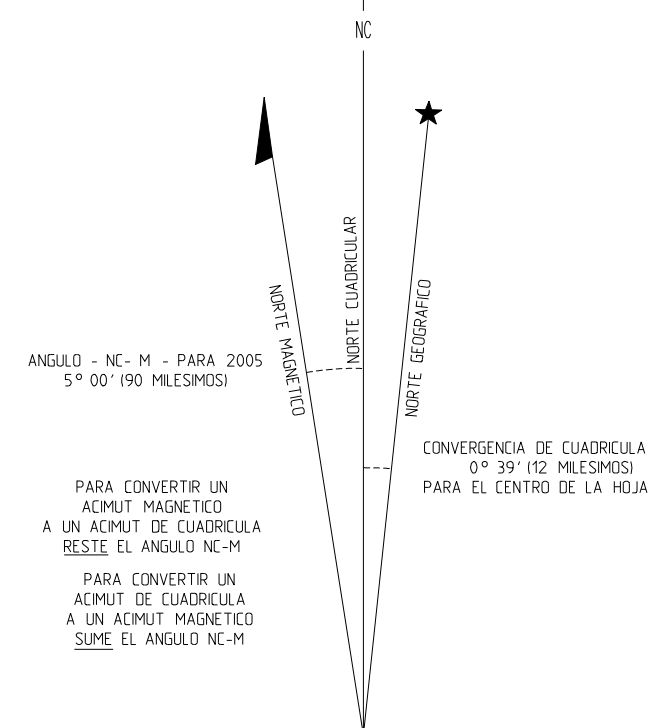
POBLACIONES	<ul style="list-style-type: none"> De mas de 25.000 habitantes LA PAZ De 12.000 a 25.000 habitantes QUILLACOLLO De 5.000 a 12.000 habitantes LLALLAGUA De 100 a 800 edificios Viacha De 40 a 100 edificios Mecapaca Menos de 6 edificios Achoacalla Estancia San Carlos 	<ul style="list-style-type: none"> Linea transmisora de energia; Cerca Iglesia; Escuela; Mina Molino de viento; bomba de viento; Molino de agua Punto de control horizontal; Monumento de cota fija Elevaciones: Comprobadas; Fotogrametricas
CAMINOS	<ul style="list-style-type: none"> Transitable todo el año Afirmado solido, dos vias Revestimiento suelto o ligero, dos vias Afirmado solido, una via Revestimiento suelto o ligero, una via Transitable en tiempo bueno o seco Revestimiento suelto Rodadera; Vereda Puente 	<ul style="list-style-type: none"> Monte alto; Monte bajo Thalar; Superficie rocosa Arboles dispersos; Matorral Area Cultivada; Totalal Arena; Salar Rio intermitente Lago o charco intermitente Terreno sujeto a inundacion Ciénaga o botedal Pozo; Manantial Rapidos grandes; Cataratas grandes Rapidos pequenos; Cataratas pequenas Muelle Regresa de mamposteria Rio seco o aluision
FERROCARRILES	<ul style="list-style-type: none"> Via sencilla, trocha normal o ancha Via sencilla, trocha estrecha 	
LIMITES	<ul style="list-style-type: none"> Nacional 	



ELEVACION EN METROS
 INTERVALO DE CURVAS CADA 20 METROS
 SUPLEMENTARIAS CADA 10 METROS

ELIPSOIDE _____ INTERNACIONAL
 CUADRICULA _____ 1000 METROS: ZONA 19 (LINEAS NEGRAS NUMERADAS)
 PROYECCION _____ TRANSVERSA DE MERCATOR
 DATO VERTICAL _____ NIVEL MEDIO DEL MAR
 DATO HORIZONTAL _____ EL PROVISIONAL DE 1956 PARA AMERICA DEL SUR
 CLASIFICACION DE CAMPO _____ IGM-1992
 FOTOGRAFIAS _____ AGOSTO 1977 Y MAYO 1980
 DIGITALIZADO POR _____ IGM-CARTOGRAFIA 2008

SE HA OMITIDO LA PRIMERA CIFRA DE LAS COORDENADAS ESTE; LAS DOS PRIMERAS CIFRAS DE LAS COORDENADAS NORTE; Y LAS ULTIMAS TRES CIFRAS DE LOS VALORES CUADRICULARES



HOJAS ADYACENTES

