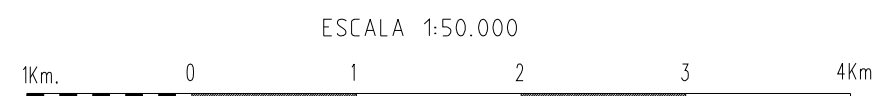
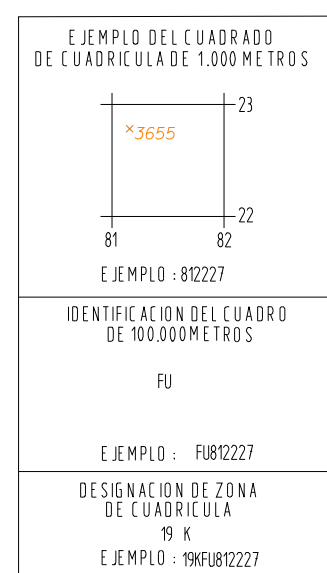


ES PROPIEDAD INTELECTUAL DEL INSTITUTO GEOGRAFICO MILITAR - PROHIBIDA SU REPRODUCCION PARCIAL O TOTAL



LEYENDA SIMBOLOS CONVENCIONALES

POBLACIONES	LA PAZ	Linea transmisora de energia, Cerca
De mas de 25.000 habitantes	QUILLACOLLO	Iglesia; Escuela; Mina
De 12.000 a 25.000 habitantes	LLALLAGUA	Molino de viento, bomba de viento; Molino de agua
De 5.000 a 12.000 habitantes	Viacha	Punto de control horizontal; Monumento de cota fija
De 100 a 800 edificios	Mecapaca	Elevaciones: Comprobadas; Fotogrametricas
De 40 a 100 edificios	Achoacalla	
Menos de 6 edificios	Estacion San Carlos	
CAMINOS		
Transitable todo el año		Monte alto; Monte bajo
Afirmado solido, dos vias		Tholar; Superficie racosa
Revestimiento suelto o ligero, dos vias		Arboles dispersos; Matorral
Afirmado solido, una via		Area Cultivada; Totoral
Revestimiento suelto o ligero, una via		Arena; Salar
Transitable en tiempo bueno o seco		
Revestimiento suelto		Rio intermitente
Rodadero; Vereda		Lago o charco intermitente
Puente		Terreno sujeto a inundación
FERROCARRILES		Ciénaga o bofedal
Via sencilla, trocha normal o ancha		Pozo; Manantial
Via sencilla, trocha estrecha		Rapidos grandes; Cataratas grandes
		Rapidos pequenos; Cataratas pequenas
		Muelle
		Represa de mamposteria
		Rio seco o aluvión
LIMITES		
Nacional		



ELEVACION EN METROS

INTERVALO DE CURVAS CADA 20 METROS

SUPLEMENTARIAS CADA 10 METROS

ELIPSOIDE: INTERNACIONAL

CUADRICULA: 1000 METROS; ZONA 19 (LINEAS NEGRAS NUMERADAS)

PROYECCION: TRANSVERSA DE MERCATOR

DATO VERTICAL: NIVEL MEDIO DEL MAR

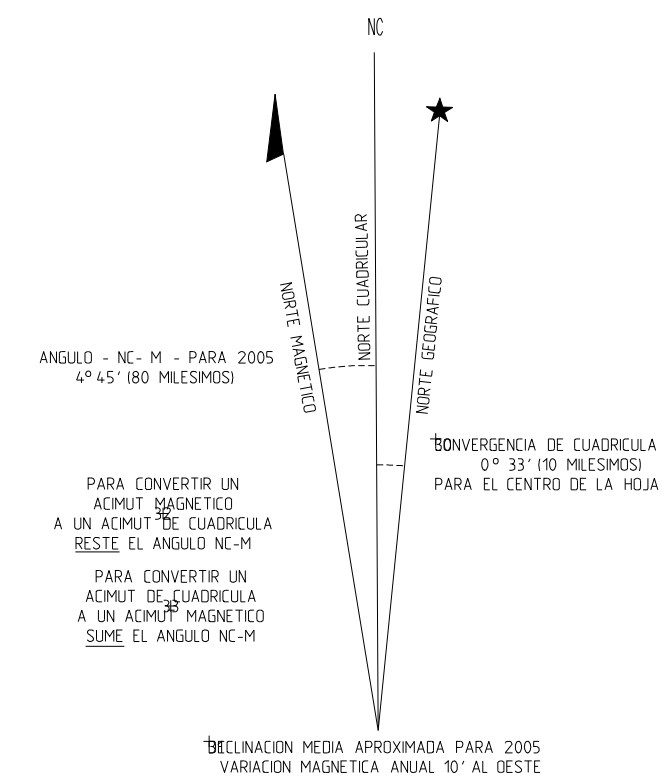
DATO HORIZONTAL: EL PROVISIONAL DE 1956 PARA AMERICA DEL SUR

CLASIFICACION DE CAMPO: IGM-1992

FOTOGRAFIAS: AGOSTO 1977 Y MAYO 1980

DIGITALIZADO POR: IGM-CARTOGRAFIA 2008

SE HA OMITIDO LA PRIMERA CIFRA DE LAS COORDENADAS ESTE; LAS DOS PRIMERAS CIFRAS DE LAS COORDENAS NORTE; Y LAS ULTIMAS TRES CIFRAS DE LOS VALORES CUADRICULARES



HOJAS ADYACENTES

6035-II	6135-III	6135-II
6034-I	6134-IV	6134-I
6034-II	6134-III	6134-II

La hoja 6134-IV se encuentra en la SE-19-16 Escala 1:250.000