

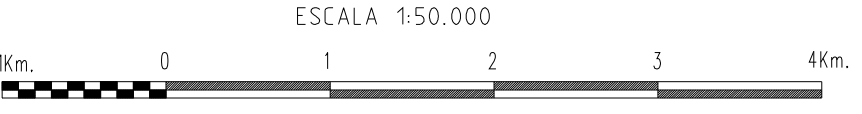
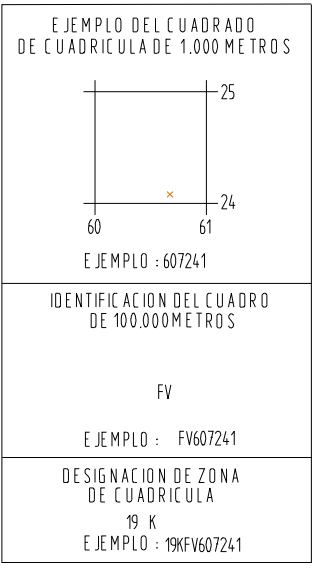
ES PROPIEDAD INTELECTUAL DEL INSTITUTO GEOGRAFICO MILITAR - PROHIBIDA SU REPRODUCCION PARCIAL O TOTAL



LEYENDA

SIMBOLOS CONVENCIONALES

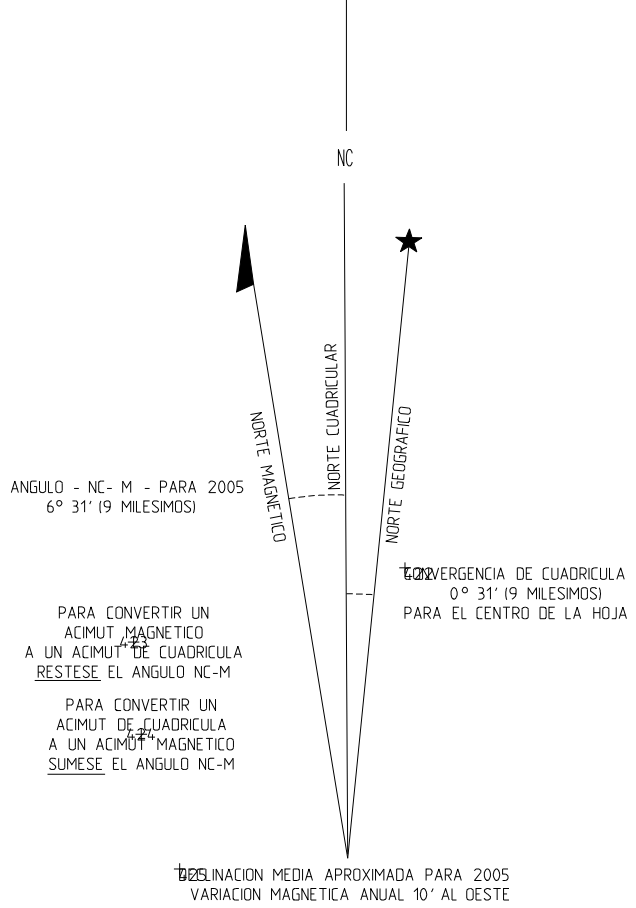
- POBLACIONES
  - De mas de 25.000 habitantes **LA PAZ**
  - De 12.000 a 25.000 habitantes **QUILLACOLLO**
  - De 5.000 a 12.000 habitantes **LLALLAGUA**
  - De 100 a 800 edificios **Viacha**
  - De 40 a 100 edificios **Mecapaca**
  - De 6 a 40 edificios **Achocalla**
  - Menos de 6 edificios **Estancia San Carlos**
- CAMINOS
  - Transitable todo el año
  - Afirmado sólido, dos vías
  - Afirmado sólido, una vía
  - Revestimiento suelto o ligero, dos vías
  - Revestimiento suelto o ligero, una vía
  - Transitable en tiempo bueno o seco
  - Revestimiento suelto
  - Rodadero, Vereda
  - Puente
- FERROCARRILES
  - Vía sencilla, trocha normal o ancha
  - Vía sencilla, trocha estrecha
- LIMITES
  - Nacional
- Linea transmisora de energía, Cerca
- Iglesia; Escuela; Mina
- Molino de viento, bomba de viento; Molino de agua
- Punto de control, horizontal; Monumento de cota fija
- Elevaciones: Comprobadas; Fotogramétricas
- Monte alto; Monte bajo
- Thalar; Superficie rocosa
- Arboles dispersos; Matorral
- Area Cultivada; Fotalral
- Arena; Salar
- Ria intermitente
- Lago o charco intermitente
- Terreno sujeto a inundacion
- Cienaga o bofedal
- Pozo; Manantial
- Rapidos grandes; Cataratas grandes
- Rapidos pequeños; Cataratas pequeñas
- Muelle
- Represa de mamposteria
- Rio seco o aluvion



ELEVACION EN METROS INTERVALO DE CURVAS 20 METROS

- ELIPSOIDE **INTERNACIONAL**
- CUADRICULA **1000 METROS: ZONA 19 (LINEAS NEGRAS NUMERADAS)**
- PROYECCION **TRANSVERSA DE MERCATOR**
- DATO VERTICAL **NIVEL MEDIO DEL MAR**
- DATO HORIZONTAL **EL PROVISIONAL DE 1956 PARA AMERICA DEL SUR**
- CLASIFICACION DE CAMPO **IGM-1992**
- FOTOGRAFIAS **AGOSTO 1977 Y MAYO 1980**
- DIGITALIZADO POR **IGM-CARTOGRAFIA 5-08**

SE HA ADMITIDO LA PRIMERA CIFRA DE LAS COORDENADAS ESTE; LAS DOS PRIMERAS CIFRAS DE LAS COORDENADAS NORTE; Y LAS ULTIMAS TRES CIFRAS DE LOS VALORES CUADRICULARES



HOJAS ADYACENTES

6038-II	6138-III	6138-II
6037-I	6137-IV	6137-I
6037-II	6137-III	6137-II

La hoja 6137-04 se encuentra en la SE-19-12 Escala 1:250.000