

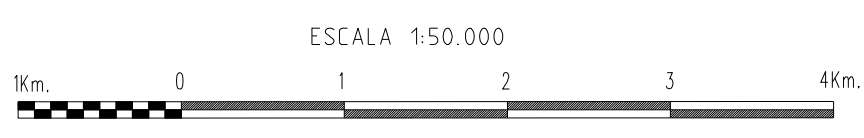
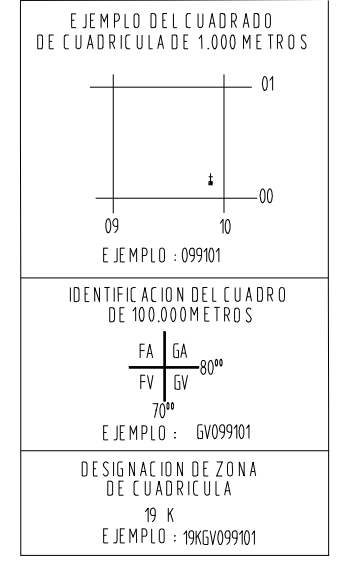
ES PROPIEDAD INTELECTUAL DEL INSTITUTO GEOGRAFICO MILITAR - PROHIBIDA SU REPRODUCCION PARCIAL O TOTAL



LEYENDA

SIMBOLOS CONVENCIONALES

- POBLACIONES**
  - De mas de 25.000 habitantes: **LA PAZ**
  - De 12.000 a 25.000 habitantes: **QUILLACOLLO**
  - De 5.000 a 12.000 habitantes: **LLALLAGUA**
  - De 100 a 800 edificios: **Viacha**
  - De 40 a 100 edificios: **Mecapaca**
  - De 6 a 40 edificios: **Achocalla**
  - Menos de 6 edificios: **Estancia San Carlos**
- CAMINOS**
  - Transitable todo el año:
  - Afirmado sólido, dos vías:
  - Revestimiento suelto o ligero, dos vías:
  - Afirmado sólido, una vía:
  - Revestimiento suelto o ligero, una vía:
  - Revestimiento en tiempo bueno o seco:
  - Revestimiento suelto:
  - Rodadura, Vereda:
  - Puente:
- FERROCARRILES**
  - Vía sencilla, trocha normal o ancha:
  - Vía sencilla, trocha estrecha:
- LIMITES**
  - Nacional:
- Linea transmisora de energía, Cerca**
  - Iglesia, Escuela, Mina:
  - Molino de viento, bomba de viento, Molino de agua:
  - Punto de control horizontal, Monumento de tola fija:
  - Elevaciones: Comprobadas; Fotogramétricas:
- Monte alto, Monte bajo**
  - Tholar; Superficie rocosa:
  - Arboles dispersos; Matorral:
  - Area Cultivada; Total:
  - Arena; Salar:
- Rio intermitente**
  - Lago o charco intermitente:
  - Terreno sujeto a inundación:
  - Ciénaga o bofedal:
  - Pozo; Manantial:
  - Rapidos grandes; Cataratas grandes:
  - Rapidos pequeños; Cataratas pequeñas:
  - Muelle:
  - Represa de mampostería:
  - Rio seco o aluvion:



ELEVACION EN METROS INTERVALO DE CURVAS 20 METROS

ELIPSOIDE: **INTERNACIONAL**

CUADRICULA: **1000 METROS: ZONA 19 (LINEAS NEGRAS NUMERADAS)**

PROYECCION: **TRANSVERSA DE MERCATOR**

DATO VERTICAL: **NIVEL MEDIO DEL MAR**

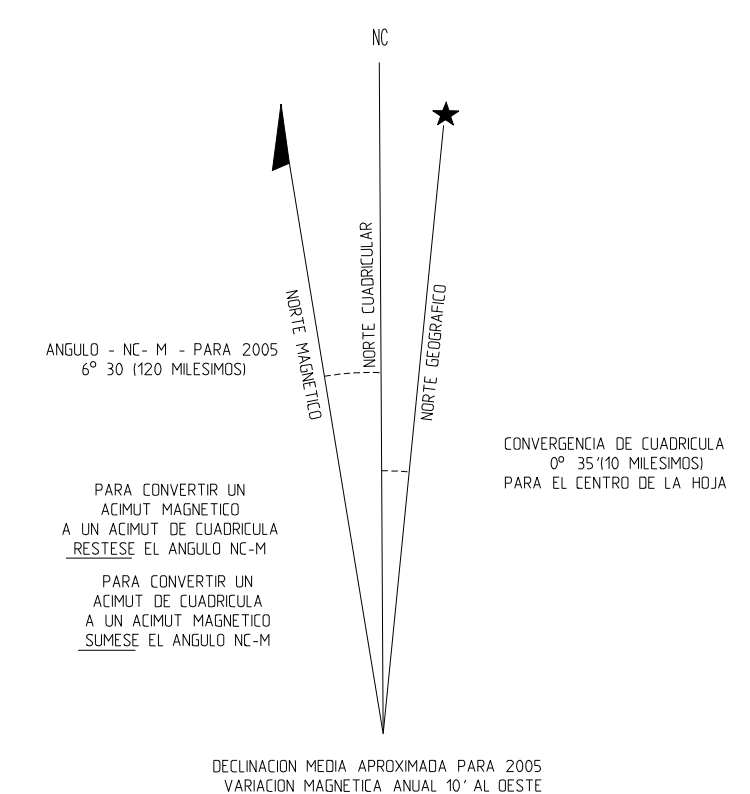
DATO HORIZONTAL: **EL PROVISIONAL DE 1956 PARA AMERICA DEL SUR**

CLASIFICACION DE CAMPO: **IGM-1992**

FOTOGRAFIAS: **AGOSTO 1977 Y MAYO 1980**

DIGITALIZADO POR: **IGM-CARTOGRAFIA 5-03**

SE HA OMITIDO LA PRIMERA CIFRA DE LAS COORDENADAS ESTE. LAS DOS PRIMERAS CIFRAS DE LAS COORDENAS NORTE. Y LAS ULTIMAS TRES CIFRAS DE LOS VALORES CUADRICULARES



HOJAS ADYACENTES

6140-III	6140-II	6240-III
6139-IV	6139-I	6239-IV
6139-III	6139-II	6239-III

La 6139-I se encuentra en la SE 19 - 02 Escala 1:250.000