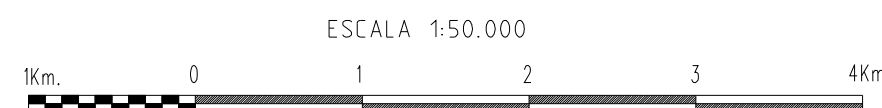
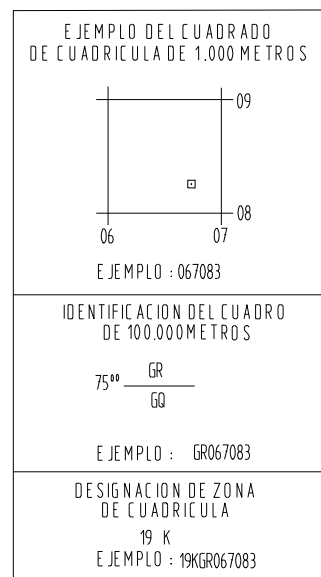


ES PROPIEDAD INTELECTUAL DEL INSTITUTO GEOGRAFICO MILITAR - PROHIBIDA SU REPRODUCCION PARCIAL O TOTAL



LEYENDA SIMBOLOS CONVENCIONALES

- POBLACIONES**
 - De mas de 25.000 habitantes: **LA PAZ**
 - De 12.000 a 25.000 habitantes: **QUILLACOLLO**
 - De 5.000 a 12.000 habitantes: **LLALLAGUA**
 - De 100 a 400 edificios: **Viacha**
 - De 40 a 100 edificios: **Mecapaca**
 - De 6 a 40 edificios: **Achocalla**
 - Menos de 6 edificios: **Estancia San Carlos**
- CAMINOS**
 - Transitable todo el año:
 - Afirmado sólido, dos vías:
 - Revestimiento suelto o ligero, dos vías:
 - Afirmado sólido, una vía:
 - Revestimiento suelto o ligero, una vía:
 - Transitable en tiempo bueno o seco:
 - Revestimiento suelto:
 - Roadótera, Vereda:
 - Puente:
- FERROCARRILES**
 - Vía sencilla, tracha normal o ancha:
 - Vía sencilla, tracha estrecha:
- LIMITES**
 - Nacional:
- Other symbols:**
 - Línea transmisora de energía:
 - Iglesia, Escuela, Mina:
 - Molino de viento, bomba de viento, Molino de agua:
 - Punto de control horizontal; Monumento de cota fija:
 - Elevaciones: Comprobadas; Fotogramétricas:
 - Monte alto; Monte bajo:
 - Talud; Superficie rocosa:
 - Arboles dispersos; Matorral:
 - Area Cultivada; Tatoral:
 - Arena; Salar:
 - Río intermitente:
 - Lago o charco intermitente:
 - Terrazo sujeto a inundación:
 - Ciénaga o болfedal:
 - Piiza; Manantial:
 - Rapidos grandes; Cataratas grandes:
 - Rapidos pequeños; Cataratas pequeñas:
 - Muelle:
 - Represa de mampostería:
 - Río seco o aluvión:

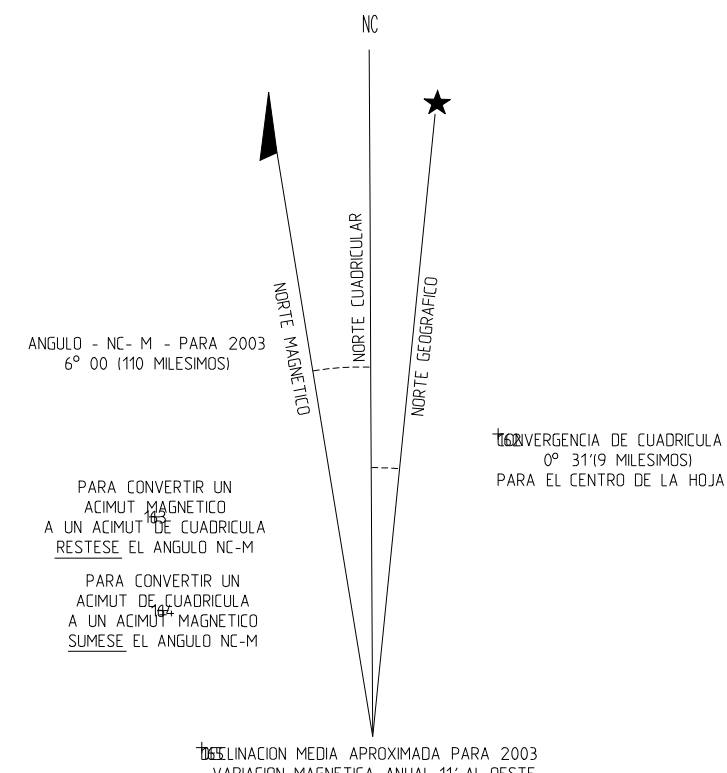


ELEVACION EN METROS INTERVALO DE CURVAS 20 METROS

ELIPSOIDE: INTERNACIONAL
 CUADRICULA: 1000 METROS; ZONA 19 (LINEAS NEGRAS NUMERADAS)
 PROYECCION: TRANSVERSA DE MERCATOR
 DATO VERTICAL: NIVEL MEDIO DEL MAR
 DATO HORIZONTAL: EL PROVISIONAL DE 1956 PARA AMERICA DEL SUR
 CLASIFICACION DE CAMPO: IGM-1992
 FOTOGRAFIAS: AGOSTO 1977 Y MAYO 1980
 DIGITALIZADO POR: IGM-CARTOGRAFIA 8-08

SE HA OMITIDO LA PRIMERA CIFRA DE LAS COORDENADAS ESTE:
 LAS DOS PRIMERAS CIFRAS DE LAS COORDENAS NORTE;
 Y LAS ULTIMAS TRES CIFRAS DE LOS VALORES CUADRICULARES

SE SOLICITA DE LOS LECTORES QUE ENCUENTREN ERRORES U OMISIONES EN ESTE MAPA, MARCAR LAS CORRECCIONES EN EL MISMO Y ENVIARLO AL INSTITUTO GEOGRAFICO MILITAR. LA PAZ-BOLIVIA ESTOS MAPAS SERAN DEVUELTOS O SUBSTITUIDOS. SI ASI SE DESEA



HOJAS ADYACENTES

6126-I	6226-IV
6126-II	6226-III
6125-I	

La 6226-III se encuentra en la SF 19 - 12 Escala 1:250.000