
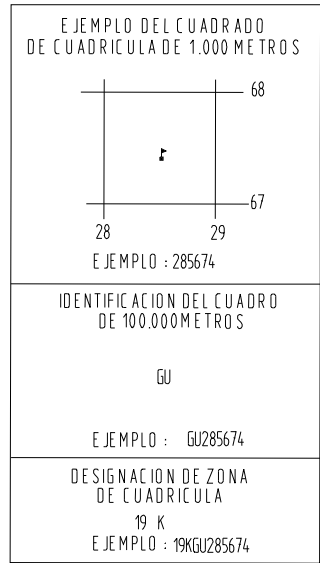


ES PROPIEDAD INTELECTUAL DEL INSTITUTO GEOGRAFICO MILITAR - PROHIBIDA SU REPRODUCCION PARCIAL O TOTAL



LEYENDA SIMBOLOS CONVENCIONALES

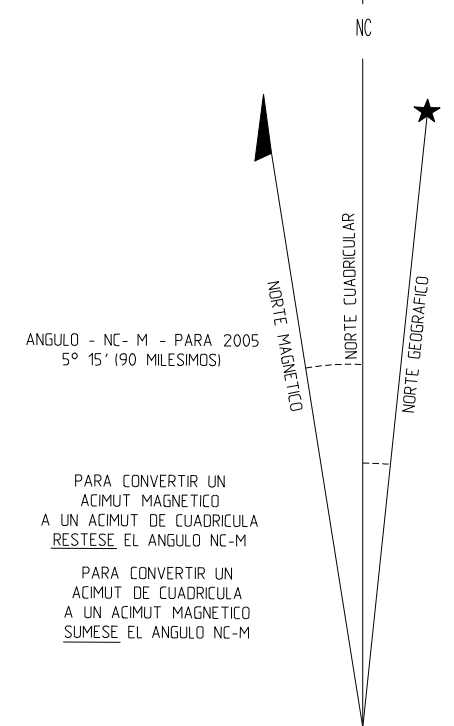
- POBLACIONES**
 - De mas de 25.000 habitantes: LA PAZ
 - De 12.000 a 25.000 habitantes: QUILLACOLLO
 - De 5.000 a 12.000 habitantes: LLALLACUA
 - De 100 a 800 edificios: Viacha
 - De 40 a 100 edificios: Mecapaca
 - De 6 a 40 edificios: Achocalla
 - Menos de 6 edificios: Estancia San Carlos
- CAMINOS**
 - Transitable todo el año: [Symbol]
 - Afirmado sólido, dos vías: [Symbol]
 - Revestimiento suelto o ligero, dos vías: [Symbol]
 - Afirmado sólido, una vía: [Symbol]
 - Revestimiento suelto o ligero, una vía: [Symbol]
 - Transitable en tiempo bueno o seco: [Symbol]
 - Revestimiento suelto: [Symbol]
 - Roadside: Vereda: [Symbol]
 - Puente: [Symbol]
- FERROCARRILES**
 - Vía sencilla, tracha normal o ancha: [Symbol]
 - Vía sencilla, tracha estrecha: [Symbol]
- LIMITES**
 - Nacional: [Symbol]
- Linea transmisor de energia: Cerca**
 - Iglesia, Escuela, Mina: [Symbol]
 - Molino de viento, bomba de viento, Molino de agua: [Symbol]
 - Punto de control horizontal, Monumento de tola fija: [Symbol]
 - Elevaciones: Comprobadas, Fotogrametricas: [Symbol]
- Monte alto, Monte bajo**
 - Thalor; Superficie rocosa: [Symbol]
 - Arboles dispersos; Materral: [Symbol]
 - Area Cultivada; Totoral: [Symbol]
 - Arroyo; Salar: [Symbol]
- Rio intermitente**
 - Lago o charco intermitente: [Symbol]
 - Terreno sujeto a inundacion: [Symbol]
 - Cenago o bofedal: [Symbol]
 - Pozo; Manantial: [Symbol]
 - Rapidos grandes; Cataratas grandes: [Symbol]
 - Rapidos pequenos; Cataratas pequenas: [Symbol]
 - Muelle: [Symbol]
 - Represa de mamposteria: [Symbol]
 - Rio seco o aluvion: [Symbol]



ELEVACION EN METROS INTERVALO DE CURVAS 20 METROS

ELIPSOIDE _____ INTERNACIONAL
 CUADRICULA _____ 1000 METROS: ZONA 19 (LINEAS NEGRAS NUMERADAS)
 PROYECCION _____ TRANSVERSA DE MERCATOR
 DATO VERTICAL _____ NIVEL MEDIO DEL MAR
 DATO HORIZONTAL _____ EL PROVISIONAL DE 1956 PARA AMERICA DEL SUR
 CLASIFICACION DE CAMPO _____ IGM-1992
 FOTOGRAFIAS _____ AGOSTO 1977 Y MAYO 1980
 DIGITALIZADO POR _____ IGM-CARTOGRAFIA 5-03

SE HA OMITIDO LA PRIMERA CIFRA DE LAS COORDENADAS ESTE; LAS DOS PRIMERAS CIFRAS DE LAS COORDENADAS NORTE; Y LAS ULTIMAS TRES CIFRAS DE LOS VALORES CUADRICULARES



HOJAS ADYACENTES

6136-I	6236-IV	6236-I
6136-II	6236-III	6236-II
6135-I	6235-IV	6235-I

La 6236-III se encuentra en la SE-19 Escala 1:250.000