

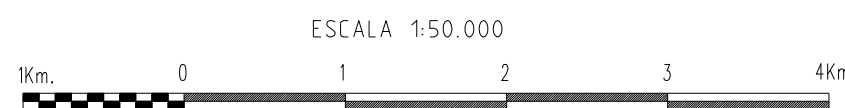
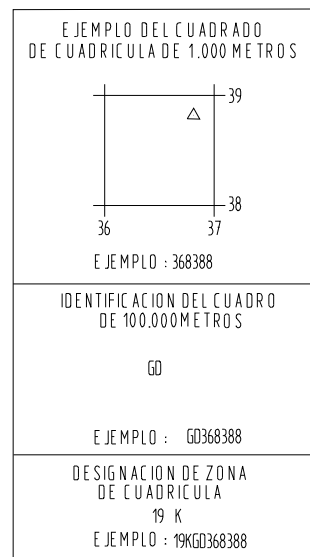
ES PROPIEDAD INTELECTUAL DEL INSTITUTO GEOGRAFICO MILITAR - PROHIBIDA SU REPRODUCCION PARCIAL O TOTAL



LEYENDA

SIMBOLOS CONVENCIONALES

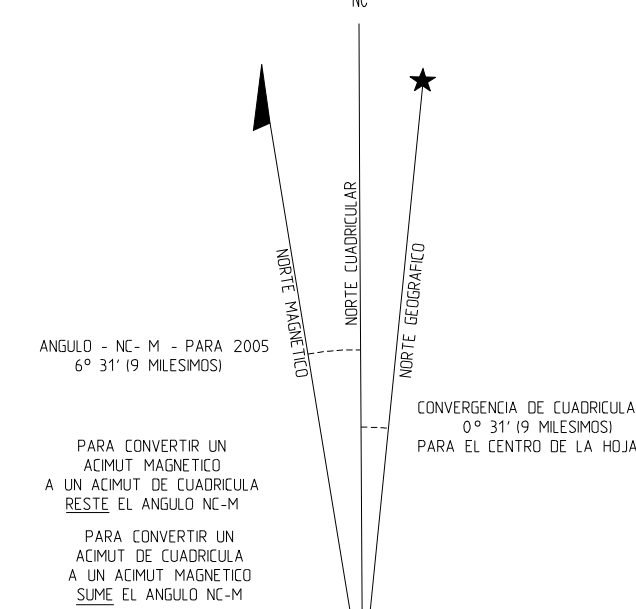
POBLACIONES		LINEA TRANSMISORA DE ENERGIA: CERCA	
De mas de 25.000 habitantes	LA PAZ	-----	-----
De 12.000 a 25.000 habitantes	QUILLACOLLO	-----	-----
De 5.000 a 12.000 habitantes	LLALLAGUA	-----	-----
De 100 a 5.000 edificios	VIACHA	-----	-----
De 6 a 100 edificios	MENOCACA	-----	-----
De 6 a 40 edificios	ACHOCALLA	-----	-----
Menos de 6 edificios	Estancia San Carlos	-----	-----
CAMINOS		Monte alto; Monte bajo	
Transitable todo el año	-----	-----	-----
Afirmado sólido, dos vías	-----	-----	-----
Revestimiento suelto o ligero, dos vías	-----	-----	-----
Afirmado sólido, una vía	-----	-----	-----
Revestimiento suelto o ligero, una vía	-----	-----	-----
Transitable en tiempo bueno o seco	-----	-----	-----
Revestimiento suelto	-----	-----	-----
Ridadera; Vereda	-----	-----	-----
Puente	-----	-----	-----
FERROCARRILES	-----	-----	-----
Vía sencilla, tracha normal o ancha	-----	-----	-----
Vía sencilla, tracha estrecha	-----	-----	-----
LIMITES		-----	-----
Nacional	-----	-----	-----



ELEVACION EN METROS
 INTERVALO DE CURVAS CADA 20 METROS
 SUPLEMENTARIAS CADA 10 METROS

ELIPSOIDE _____ INTERNACIONAL
 CUADRICULA _____ 1000 METROS: ZONA 19 (LINEAS NEGRAS NUMERADAS)
 PROYECCION _____ TRANSVERSA DE MERCATOR
 DATO VERTICAL _____ NIVEL MEDIO DEL MAR
 DATO HORIZONTAL _____ EL PROVISIONAL DE 1956 PARA AMERICA DEL SUR
 CLASIFICACION DE CAMPO _____ IGM-1992
 FOTOGRAFIAS _____ AGOSTO 1977 Y MAYO 1980
 DIGITALIZADO POR _____ IGM- 2009

SE HA OMITIDO LA PRIMERA CIFRA DE LAS COORDENADAS ESTE;
 LAS DOS PRIMERAS CIFRAS DE LAS COORDENADAS NORTE;
 Y LAS ULTIMAS TRES CIFRAS DE LOS VALORES CUADRICULARES



HOJAS ADYACENTES		
6149-II	6249-III	6249-I
6148-I	6248-IV	6248-I
6148-II	6248-III	6248-II

La hoja 6248-IV se encuentra en la 50-19-16 Escala 1:250.000