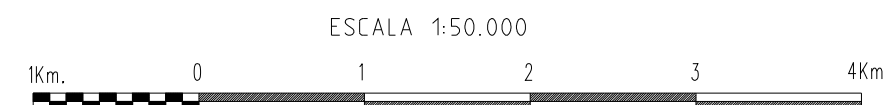
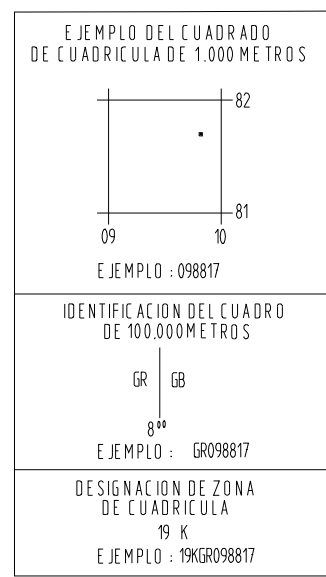


ES PROPIEDAD INTELECTUAL DEL INSTITUTO GEOGRAFICO MILITAR - PROHIBIDA SU REPRODUCCION PARCIAL O TOTAL



LEYENDA SIMBOLOS CONVENCIONALES

- POBLACIONES**
- De mas de 25.000 habitantes **LA PAZ**
  - De 12.000 a 25.000 habitantes **QUILLACOLLO**
  - De 5.000 a 12.000 habitantes **LLALLAGUA**
  - De 100 a 800 edificios **Viacha**
  - De 40 a 100 edificios **Mecapaca**
  - De 6 a 40 edificios **Achoacalla**
  - Menos de 6 edificios **Estancia San Carlos**
- CAMINOS**
- Transitable todo el año
  - Afirmado sólido, dos vías
  - Revestimiento suelto o ligero, dos vías
  - Afirmado sólido, una vía
  - Revestimiento suelto o ligero, una vía
  - Transitable en tiempo bueno o seco
  - Revestimiento suelto
  - Rodadera: Vereda
  - Puente
- FERROCARRILES**
- Vía sencilla, traza normal o ancha
  - Vía sencilla, traza estrecha
  - Muelle
- LIMITES**
- Nacional
- Linea transmisora de energía: Extra**
- Iglesia; Escuela; Mina
  - Molino de viento, bomba de viento; Molino de agua
  - Punto de control horizontal; Monumento de cota fija
  - Elevaciones: Comprobadas; Fotogrametricas
- Monte alto; Monte bajo**
- Talud; Superficie rocosa
  - Arboles dispersos; Matorral
  - Area Cultivada: Total
  - Arena; Salar
- Rio intermitente**
- Lago o charco intermitente
  - Terreno sujeto a inundación
  - Ciénaga o bofedal
  - Pozo Manantial
  - Rapidos grandes; Cataratas grandes
  - Rapidos pequeños; Cataratas pequeñas
  - Muelle
  - Represa de manposteria
  - Rio seco o aluvión



ELEVACION EN METROS INTERVALO DE CURVAS CADA 20 METROS SUPLEMENTARIAS CADA 10 METROS

ELIPSOIDE \_\_\_\_\_ INTERNACIONAL

CUADRICULA \_\_\_\_\_ 1000 METROS: ZONA 19 (LINEAS NEGRAS NUMERADAS)

PROYECCION \_\_\_\_\_ TRANSVERSA DE MERCATOR

DATO VERTICAL \_\_\_\_\_ NIVEL MEDIO DEL MAR

DATO HORIZONTAL \_\_\_\_\_ EL PROVISIONAL DE 1956 PARA AMERICA DEL SUR

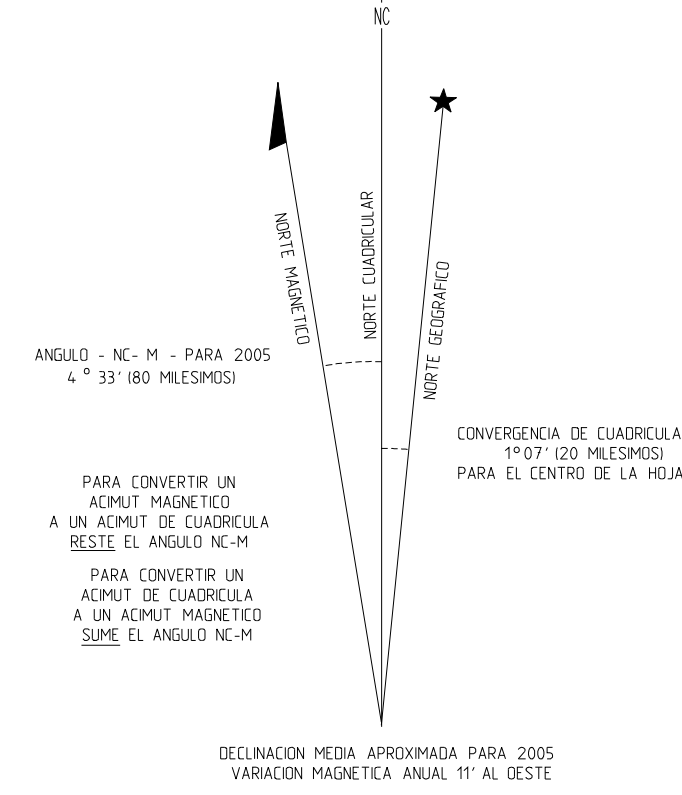
CLASIFICACION DE CAMPO \_\_\_\_\_ IGM-1992

FOTOGRAFIAS \_\_\_\_\_ AGOSTO 1977 Y MAYO 1980

DIGITALIZADO POR \_\_\_\_\_ IGM-CARTOGRAFIA 2009

SE HA OMITIDO LA PRIMERA CIFRA DE LAS COORDENADAS ESTE; LAS DOS PRIMERAS CIFRAS DE LAS COORDENADAS NORTE; Y LAS ULTIMAS TRES CIFRAS DE LOS VALORES CUADRICULARES

SE SOLICITA DE LOS LECTORES QUE ENCUENTREN ERRORES U OMISIONES EN ESTE MAPA, MARCAR LAS CORRECCIONES EN EL MISMO Y ENVIARLO AL INSTITUTO GEOGRAFICO MILITAR. LA PAZ-BOLIVIA ESTOS MAPAS SERAN DEVUELTOS O SUBSTITUIDOS, SI ASI SE DESEA



HOJAS ADYACENTES

6328-IV	6328-I	6428-IV
6328-III	6328-II	6428-III
6327-IV		6427-IV

La hoja 6328-II se encuentra en la SF-19-08 Escala 1:250.000