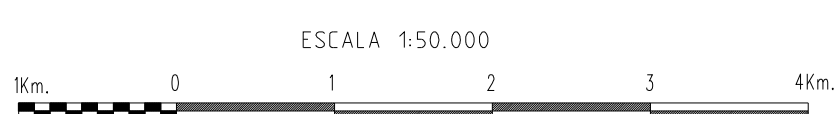
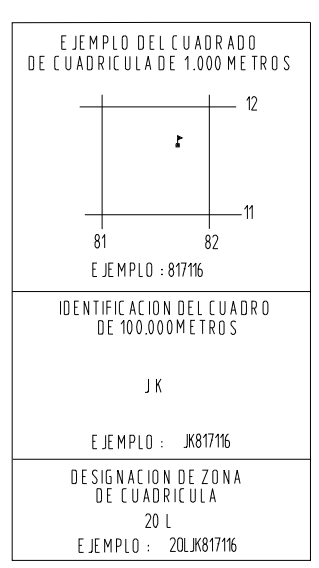


ES PROPIEDAD INTELECTUAL DEL INSTITUTO GEOGRAFICO MILITAR - PROHIBIDA SU REPRODUCCION PARCIAL O TOTAL



LEYENDA SIMBOLOS CONVENCIONALES

- POBLACIONES
  - De más de 25.000 habitantes **LA PAZ**
  - De 12.000 a 25.000 habitantes **QUILLACOLLO**
  - De 5.000 a 12.000 habitantes **LLALLAGUA**
  - De 100 a 800 edificios **Viacha**
  - De 40 a 100 edificios **Mecapaca**
  - De 6 a 40 edificios **Achocalla**
  - Menos de 6 edificios **Estancia San Carlos**
- CAMINOS
  - Transitable todo el año
  - Afirmado sólido, dos vías
  - Revestimiento suelto o ligero, dos vías
  - Afirmado sólido, una vía
  - Revestimiento suelto o ligero, una vía
  - Transitable en tiempo bueno o seco
  - Revestimiento suelto
  - Rodadura: Vereda
  - Puente
- FERROCARRILES
  - Vía sencilla, tracha normal o ancha
  - Vía sencilla, tracha estrecha
- LIMITES
  - Nacional
- Linea transmisora de energía: Cerca
- Iglesia, Escuela, Mina
- Molino de viento, Bomba de viento, Molino de agua
- Punto de control horizontal: Monumento de cota fija
- Elevaciones: Comprobadas; Fotogramétricas
- Monte alto; Monte bajo
- Tholar; Superficie rocosa
- Arboles dispersos; Matorral
- Area (cultivada; Total)
- Arena; Salar
- Rio intermitente
- Lago o charco intermitente
- Terreno sujeto a inundacion
- Ciénaga o botedal
- Pozo; Manantial
- Rapidos grandes; Cataratas grandes
- Rapidos pequeños; Cataratas pequeñas
- Muelle
- Represa de mamposteria
- Rio seco o aluvion



ELEVACION EN METROS INTERVALO DE CURVAS 20 METROS

ELIPSOIDE **INTERNACIONAL**

CUADRICULA **1000 METROS: UTM, ZONA 20**

PROYECCION **TRANSVERSAL DE MERCATOR**

DATO VERTICAL **NIVEL MEDIO DEL MAR**

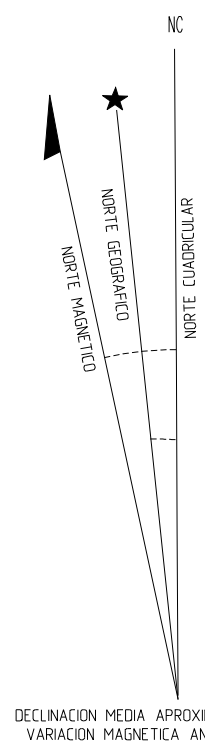
DATO HORIZONTAL **EL PROVISIONAL DE 1956 PARA AMERICA DEL SUR**

CLASIFICACION DE CAMPO **IGM-1992**

FOTOGRAFIAS **AGOSTO 1977 Y MAYO 1980**

DIGITALIZADO POR **IGM-CARTOGRAFIA 04-05**

SE HA OMITIDO LA PRIMERA CIFRA DE LAS COORDENADAS ESTE: LAS DOS PRIMERAS CIFRAS DE LAS COORDENAS NORTE: Y LAS ULTIMAS TRES CIFRAS DE LOS VALORES CUADRICULARES



CONVERGENCIA DE CUADRICULA 0° 32' 19" MILESIMOS PARA EL CENTRO DE LA HOJA

HOJAS ADYACENTES

6362-II	6462-III	6462-I
6361-I	6461-IV	6461-I
6361-II	6461-III	6461-II

La 6461-IV se encuentra en la SC 20 - 09 Escala 1:250.000