

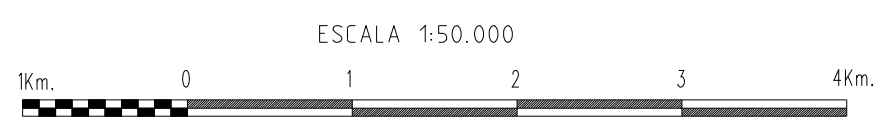
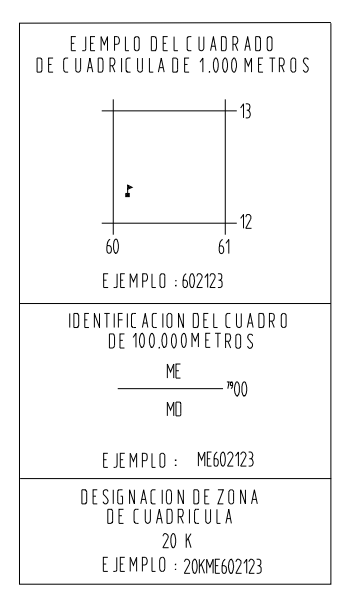
ES PROPIEDAD INTELECTUAL DEL INSTITUTO GEOGRAFICO MILITAR - PROHIBIDA SU REPRODUCCION PARCIAL O TOTAL



LEYENDA

SIMBOLOS CONVENCIONALES

- POBLACIONES**
  - De mas de 25,000 habitantes: LA PAZ
  - De 12,000 a 25,000 habitantes: QUILLACOLLO
  - De 5,000 a 12,000 habitantes: LLALLAGUA
  - De 100 a 800 edificios: Viacha
  - De 40 a 100 edificios: Mecapaca
  - De 6 a 40 edificios: Achocalla
  - Menos de 6 edificios: Estancia San Carlos
- CAMINOS**
  - Transitable todo el año
  - Afirmado sólido, dos vías
  - Revestimiento suelto o ligero, dos vías
  - Afirmado sólido, una vía
  - Revestimiento suelto o ligero, una vía
  - Transitable en tiempo bueno o seco
  - Revestimiento suelto
  - Rodadero, Vereda
  - Puente
- FERROCARRILES**
  - Vía sencilla, trocha normal o ancha
  - Vía sencilla, trocha estrecha
  - Muelle
- LIMITES**
  - Nacional
- Linea transmisora de energía; Cerca**
- Iglesia; Escuela; Mina**
- Tolva; Superficie rocosa**
- Molino de viento; bomba de viento; Molino de agua**
- Punto de control horizontal; Monumento de cota fija**
- Elevaciones: Comprobadas; Fotogrametricas**
- Monte alto; Monte bajo**
- Tolva; Superficie rocosa**
- Arboles dispersos; Matorral**
- Area Cultivada; Tataral**
- Arena; Salar**
- Rio intermitente**
- Lago o charco intermitente**
- Terreno sujeto a inundación**
- Ciénaga o bofedal**
- Pozo; Manantial**
- Rapidos grandes; Cataratas grandes**
- Rapidos pequeños; Cataratas pequeñas**
- Muelle**
- Represa de mamposteria**
- Rio seco o aludido**



ELEVACION EN METROS

INTERVALO DE CURVAS CADA 20 METROS

SUPLEMENTARIAS CADA 10 METROS

ELIPSOIDE: INTERNACIONAL

CUADRICULA: 1000 METROS; ZONA 20 (LINEAS NEGRAS NUMERADAS)

PROYECCION: TRANSVERSA DE MERCATOR

DATO VERTICAL: NIVEL MEDIO DEL MAR

DATO HORIZONTAL: EL PROVISIONAL DE 1956 PARA AMERICA DEL SUR

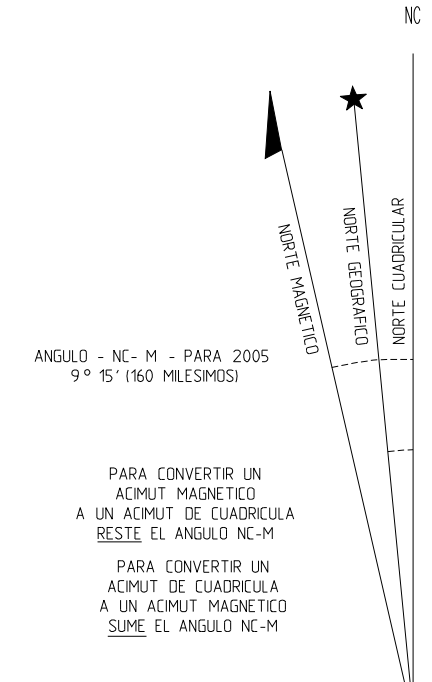
CLASIFICACION DE CAMPO: IGM-1960

FOTOGRAFIAS: JUNIO 1959

DIGITALIZADO POR: IGM- 2009

SE HA OMITIDO LA PRIMERA CIFRA DE LAS COORDENADAS ESTE; LAS DOS PRIMERAS CIFRAS DE LAS COORDENAS NORTE; Y LAS ULTIMAS TRES CIFRAS DE LOS VALORES CUADRICULARES

SE SOLICITA DE LOS LECTORES QUE ENCUENTREN ERRORES U OMISIONES EN ESTE MAPA, MARCAR LAS CORRECCIONES EN EL MISMO Y ENVIARLO AL INSTITUTO GEOGRAFICO MILITAR. LA PAZ-BOLIVIA ESTOS MAPAS SERAN DEVUELTOS O SUBSTITUIDOS, SI ASI SE DESEA



HOJAS ADYACENTES

6837-I	6937-IV	6937-I
6837-II	6937-III	6937-II
6836-I	6936-IV	6936-I

La hoja 6937-III se encuentra en la SE-20-10 Escala 1:250.000