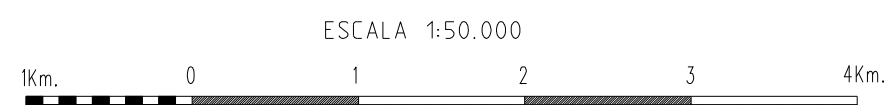
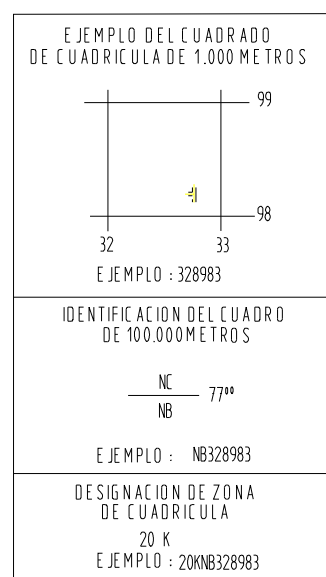


ES PROPIEDAD INTELECTUAL DEL INSTITUTO GEOGRAFICO MILITAR - PROHIBIDA SU REPRODUCCION PARCIAL O TOTAL



LEYENDA SIMBOLOS CONVENCIONALES

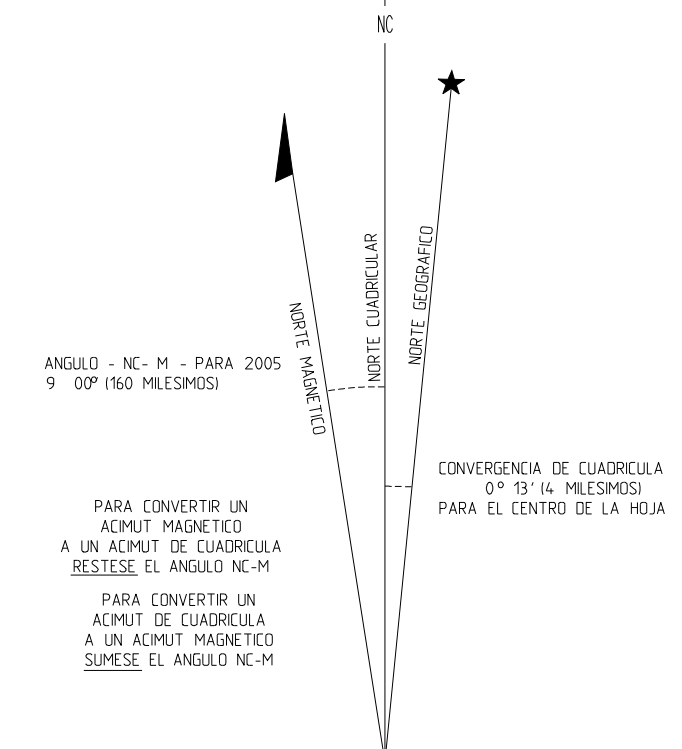
- POBLACIONES**
 - De mas de 25.000 habitantes: **LA PAZ**
 - De 12.000 a 25.000 habitantes: **QUILLACOLLO**
 - De 5.000 a 12.000 habitantes: **LLALLAGUA**
 - De 100 a 800 edificios: **Viacha**
 - De 40 a 100 edificios: **Mecapaca**
 - De 6 a 40 edificios: **Achocalla**
 - Menos de 6 edificios: **Estancia San Carlos**
- CAMINOS**
 - Transitable todo el año: [Symbol]
 - Afirmado solido, dos vias: [Symbol]
 - Revestimiento suelto o ligero, dos vias: [Symbol]
 - Afirmado solido, una via: [Symbol]
 - Revestimiento suelto o ligero, una via: [Symbol]
 - Transitable en tiempo bueno o seco: [Symbol]
 - Revestimiento suelto: [Symbol]
 - Rodadura, Vereda: [Symbol]
 - Puente: [Symbol]
- FERROCARRILES**
 - Via sencilla, trocha normal o ancha: [Symbol]
 - Via sencilla, trocha estrecha: [Symbol]
 - LIMITES
 - Nacional: [Symbol]
- Linea transmisora de energia, Cerca**
 - Iglesia, Escuela, Mina: [Symbol]
 - Molino de viento, bomba de viento, Molino de agua: [Symbol]
 - Punto de control horizontal; Monumento de cota fija: [Symbol]
 - Elevaciones: Comprobadas; Fotogrametricas: [Symbol]
- Monte alto; Monte bajo**
 - Talud; Superficie rocosa: [Symbol]
 - Arboles dispersos; Matorral: [Symbol]
 - Area Cultivada; Totalal: [Symbol]
 - Arena; Salar: [Symbol]
- Rio intermitente**
 - Lago o charco intermitente: [Symbol]
 - Terrano sujeto a inundacion: [Symbol]
 - Cienaga o bofedal: [Symbol]
 - Pozo; Manantial: [Symbol]
 - Rapidos grandes; Cataratas grandes: [Symbol]
 - Rapidos pequenos; Cataratas pequenas: [Symbol]
 - Muelle: [Symbol]
 - Represa de mamposteria: [Symbol]
 - Rio seco o aluvion: [Symbol]



ELEVACION EN METROS INTERVALO DE CURVAS 20 METROS

ELIPSOIDE: INTERNACIONAL
 CUADRICULA: 1000 METROS: ZONA 20 (LINEAS NEGRAS NUMERADAS)
 PROYECCION: TRANSVERSA DE MERCATOR
 DATO VERTICAL: NIVEL MEDIO DEL MAR
 DATO HORIZONTAL: EL PROVISIONAL DE 1956 PARA AMERICA DEL SUR
 CLASIFICACION DE CAMPO: IGM-1992
 FOTOGRAFIAS: AGOSTO 1977 Y MAYO 1980
 DIGITALIZADO POR: IGM-CARTOGRAFIA 5-03

SE HA OMITIDO LA PRIMERA CIFRA DE LAS COORDENADAS ESTE; LAS DOS PRIMERAS CIFRAS DE LAS COORDENADAS NORTE; Y LAS ULTIMAS TRES CIFRAS DE LOS VALORES CUADRICULARES



HOJAS ADYACENTES

7032-III	7032-II	7132-III
7031-IV	7031-I	7131-IV
7031-III	7031-II	7131-III

La hoja 7031-I se encuentra en la SF-20-03 Escala 1:250.000