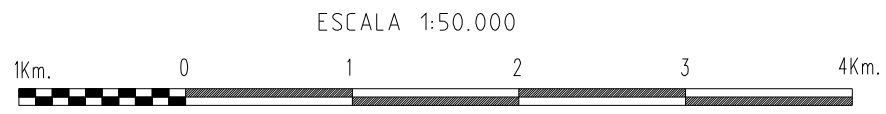
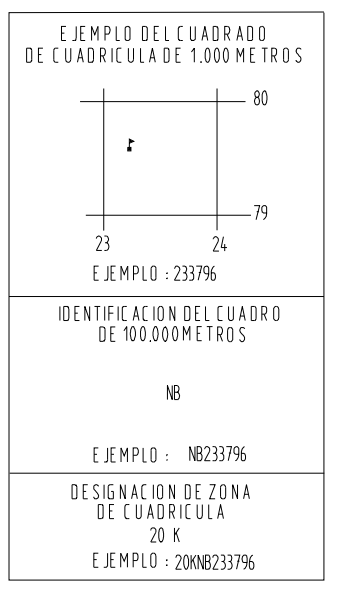


ES PROPIEDAD INTELECTUAL DEL INSTITUTO GEOGRAFICO MILITAR - PROHIBIDA SU REPRODUCCION PARCIAL O TOTAL



LEYENDA SIMBOLOS CONVENCIONALES

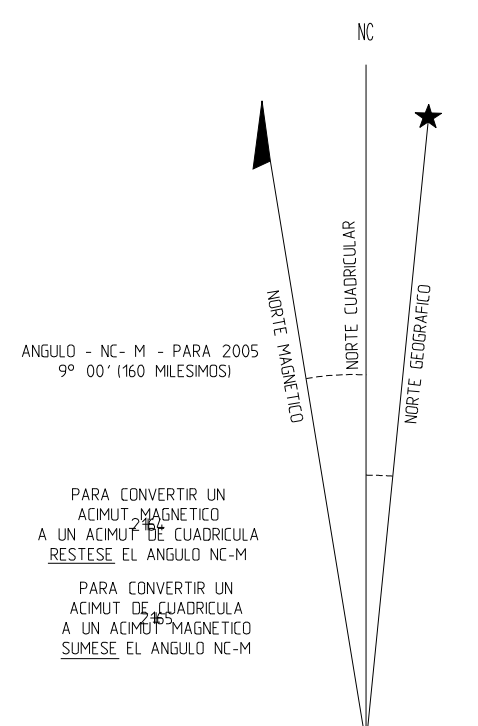
- POBLACIONES
  - De mas de 25.000 habitantes: LA PAZ
  - De 12.000 a 25.000 habitantes: QUILLACOLLO
  - De 5.000 a 12.000 habitantes: LLALLAGUA
  - De 100 a 800 edificios: Viacha
  - De 40 a 100 edificios: Mecapaca
  - De 6 a 40 edificios: Achocalla
  - Menos de 6 edificios: Estancia San Carlos
- CAMINOS
  - Transitable todo el año: [Symbol]
  - Afirmado solido, dos vias: [Symbol]
  - Revestimiento suelto o ligero, dos vias: [Symbol]
  - Afirmado solido, una via: [Symbol]
  - Revestimiento suelto o ligero, una via: [Symbol]
  - Transitable en tiempo bueno o seco: [Symbol]
  - Revestimiento suelto: [Symbol]
  - Rodadera, Vereda: [Symbol]
  - Puente: [Symbol]
- FERROCARRILES
  - Via sencilla, trocha normal o ancha: [Symbol]
  - Via sencilla, trocha estrecha: [Symbol]
- LIMITES
  - Nacional: [Symbol]
- Linea transmisor de energia; Cerca: [Symbol]
- Iglesia; Escuela; Mina: [Symbol]
- Molino de viento; Bomba de viento; Molino de agua: [Symbol]
- Punto de control horizontal; Monumento de cofa fija: [Symbol]
- Elevaciones: Comprobadas; Fotogrametricas: [Symbol]
- Monte alto; Monte bajo: [Symbol]
- Trocha; Superficie rocosa: [Symbol]
- Arboles dispersos; Malorral: [Symbol]
- Area Cultivada; Toloral: [Symbol]
- Arroyo; Salzar: [Symbol]
- Rio intermitente: [Symbol]
- Lago o charco intermitente: [Symbol]
- Terreno sujeto a inundacion: [Symbol]
- Ciénaga o bofedal: [Symbol]
- Puerto; Manantial: [Symbol]
- Rapidos grandes; Cataratas grandes: [Symbol]
- Rapidos pequenos; Cataratas pequenas: [Symbol]
- Muelle: [Symbol]
- Represa de mangosteria: [Symbol]
- Rio seco o aluvion: [Symbol]



ELEVACION EN METROS INTERVALO DE CURVAS 20 METROS

ELIPSOIDE: [Symbol] INTERNACIONAL  
 CUADRICULA: [Symbol] 1000 METROS- ZONA 20 (LINEAS NEGRAS NUMERADAS)  
 PROYECCION: [Symbol] TRANSVERSA DE MERCATOR  
 DATO VERTICAL: [Symbol] NIVEL MEDIO DEL MAR  
 DATO HORIZONTAL: [Symbol] EL PROVINCIAL DE 1956 PARA AMERICA DEL SUR  
 CLASIFICACION DE CAMPO: [Symbol] IGM-1992  
 FOTOGRAFIAS: [Symbol] AGOSTO 1977 Y MAYO 1980  
 DIGITALIZADO POR: [Symbol] IGM-CARTOGRAFIA 5-08

SE HA OMITIDO LA PRIMERA CIFRA DE LAS COORDENADAS ESTE; LAS DOS PRIMERAS CIFRAS DE LAS COORDENADAS NORTE; Y LAS ULTIMAS TRES CIFRAS DE LOS VALORES CUADRICULARES



HOJAS ADYACENTES

6931-I	7031-IV	7031-I
6931-II	7031-III	7031-II
6930-I	7030-IV	7030-I

La 7031-III se encuentra en la SF-20-3 Escala 1:250.000