
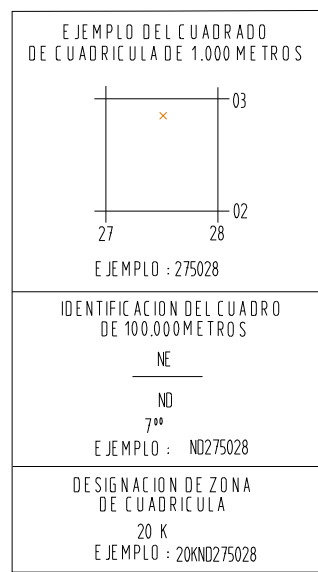


ES PROPIEDAD INTELECTUAL DEL INSTITUTO GEOGRAFICO MILITAR - PROHIBIDA SU REPRODUCCION PARCIAL O TOTAL



LEYENDA SIMBOLOS CONVENCIONALES

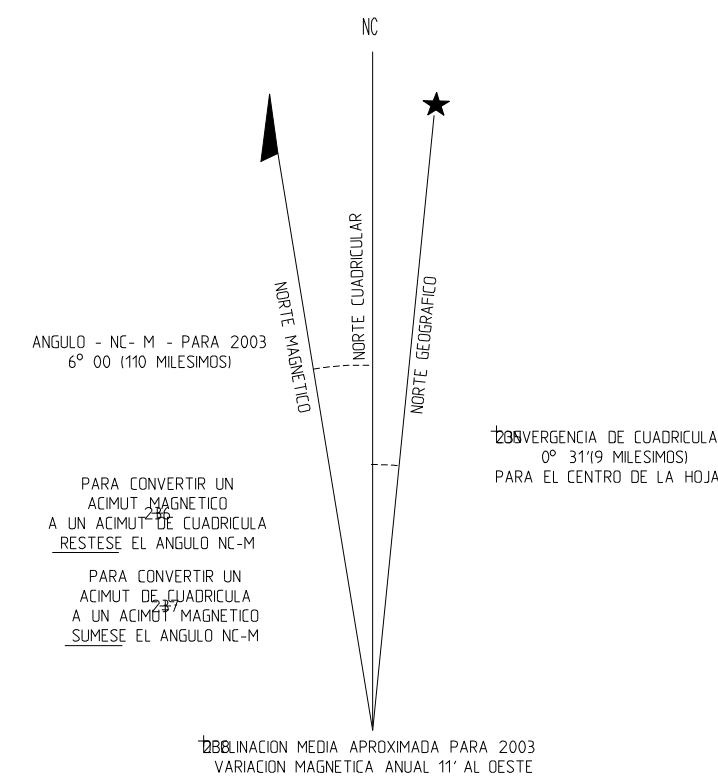
- POBLACIONES**
  - De mas de 25,000 habitantes: LA PAZ
  - De 12,000 a 25,000 habitantes: QUILLACOLLO
  - De 5,000 a 12,000 habitantes: LLALLAGUA
  - De 100 a 800 edificios: Viacha
  - De 40 a 100 edificios: Mecapaca
  - De 6 a 40 edificios: Achocalla
  - Menos de 6 edificios: Estancia San Carlos
- CAMINOS**
  - Transitable todo el año
  - Afirmado sólido, dos vías
  - Revestimiento suelto o ligero, dos vías
  - Afirmado sólido, una vía
  - Revestimiento suelto o ligero, una vía
  - Transitable en tiempo bueno o seco
  - Revestimiento suelto
  - Rodadera, Vereda
  - Puente
- FERROCARRILES**
  - Vía sencilla, tracha normal o ancha
  - Vía sencilla, tracha estrecha
- LIMITES**
  - Nacional
- Linea transmisora de energía; Cerca**
- Iglesia; Escuela; Mina**
- Molino de viento; bomba de viento; Molino de agua**
- Punto de control horizontal; Monumento de cota fija**
- Elevaciones: Comprobadas; Fotogramétricas.**
- Monte alto; Monte bajo**
- Tolal; Superficie rocosa**
- Arboles dispersos; Matorral**
- Area Cultivada; Tolal**
- Arena; Salar**
- Rio intermitente**
- Lago o charco intermitente**
- Terreno sujeto a inundacion**
- Ciénaga o bofedal**
- Pozo; Manantial**
- Rapidos grandes; Cataratas grandes**
- Rapidos pequeños; Cataratas pequeñas**
- Muelle**
- Represa de mamposteria**
- Rio seco o aluvion**



ELEVACION EN METROS INTERVALO DE CURVAS 20 METROS

ELIPSOIDE: INTERNACIONAL  
 CUADRICULA: 1000 METROS: ZONA 20(LINEAS NEGRAS NUMERADAS)  
 PROYECCION: TRANSVERSA DE MERCATOR  
 DATO VERTICAL: NIVEL MEDIO DEL MAR  
 DATO HORIZONTAL: EL PROVISIONAL DE 1956 PARA AMERICA DEL SUR  
 CLASIFICACION DE CAMPO: IGM-1992  
 FOTOGRAFIAS: AGOSTO 1977 Y MAYO 1980  
 DIGITALIZADO POR: IGM-CARTOGRAFIA 4-08

SE HA OMITIDO LA PRIMERA CIFRA DE LAS COORDENADAS ESTE: LAS DOS PRIMERAS CIFRAS DE LAS COORDENADAS NORTE; Y LAS ULTIMAS TRES CIFRAS DE LOS VALORES CUADRICULARES



HOJAS ADYACENTES

7037-IV	7037-I	7137-IV
7037-III	7037-II	7137-III
7036-IV	7036-I	7136-IV

La 7037-II se encuentra en la SF 20-11 Escala 1:250.000

SE SOLICITA DE LOS LECTORES QUE ENCUENTREN ERRORES O OMISIONES EN ESTE MAPA, MARCAR LAS CORRECCIONES EN EL MISMO Y ENVIARLO AL INSTITUTO GEOGRAFICO MILITAR. LA PAZ-BOLIVIA ESTOS MAPAS SERAN DEVUELTOS O SUBSTITUIDOS, SI ASI SE DESEA

DECLINACION MEDIA APROXIMADA PARA 2003 VARIACION MAGNETICA ANUAL 11' AL OESTE