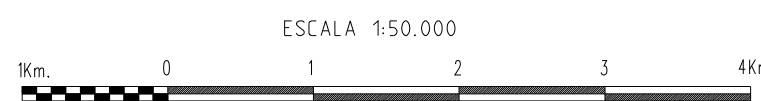
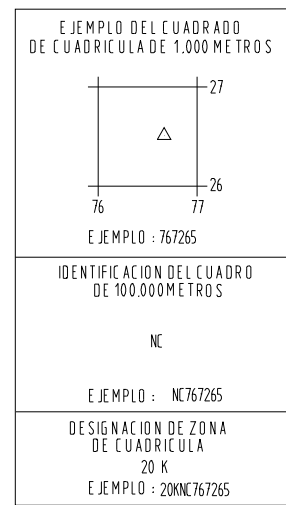


ES PROPIEDAD INTELECTUAL DEL INSTITUTO GEOGRAFICO MILITAR - PROHIBIDA SU REPRODUCCION PARCIAL O TOTAL



LEYENDA SIMBOLOS CONVENCIONALES

- POBLACIONES
 - De mas de 25.000 habitantes **LA PAZ**
 - De 12.000 a 25.000 habitantes **QUILLACOLLO**
 - De 5.000 a 12.000 habitantes **LLALLAGUA**
 - De 100 a 500 edificios **VIACHA**
 - De 10 a 100 edificios **Mecapaca**
 - De 4 a 10 edificios **Achoacalla**
 - Menos de 4 edificios **Batancia San Carlos**
- CAMINOS
 - Transitable todo el año
 - Afirmado sólido, dos vías
 - Revestimiento suelto o ligero, dos vías
 - Afirmado sólido, una vía
 - Revestimiento suelto o ligero, una vía
 - Transitable en tiempo bueno o seco
 - Revestimiento suelto
 - Rodadura Veneta
 - Puente
- FERROCARRILES
 - Vía sencilla, tracha normal o ancha
 - Vía sencilla, tracha estrecha
- LIMITES
 - Nacional
- Linea transmision de energia, Cerca
- Iglesia, Escuela, Mina
- Molino de viento, bomba de viento, Molino de agua
- Punto de control horizontal, Monumento de cota fija
- Elevaciones: Comprobadas, Fotogrametricas
- Monte alto, Monte bajo
- Thalweg, Superficie rocosa
- Arboles dispersos, Talarial
- Area Cultivada, Talarial
- Area, Salar
- Rio intermitente
- Lago o charco intermitente
- Terreno sujeto a inundacion
- Cierzo o bofedal
- Pozo, Manantial
- Rapidos grandes, Cataratas grandes
- Rapidos pequeños, Cataratas pequeñas
- Muelle
- Represa de mamposteria
- Rio seco o aluvion



ELEVACION EN METROS INTERVALO DE CURVAS CADA 20 METROS SUPLEMENTARIAS CADA 10 METROS

ELIPSOIDE **INTERNACIONAL**

CUADRICULA **1000 METROS; ZONA 20 (LINEAS NEGRAS NUMERADAS)**

PROYECCION **TRANSVERSA DE MERCATOR**

DATO VERTICAL **NIVEL MEDIO DEL MAR**

DATO HORIZONTAL **EL PROVICIONAL DE 1956 PARA AMERICA DEL SUR**

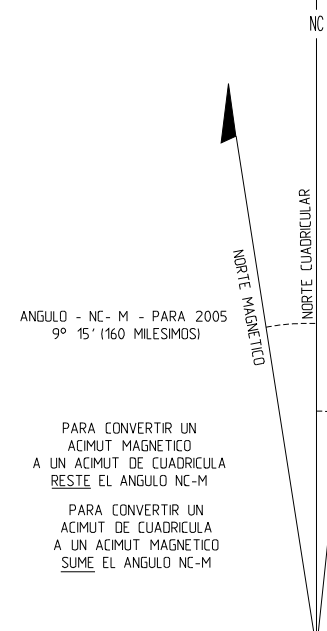
CLASIFICACION DE CAMPO **IGM-1992**

FOTOGRAFIAS **AGOSTO 1977 Y MAYO 1980**

DIGITALIZADO POR **IGM-CARTOGRAFIA 2008**

SE HA OMITIDO LA PRIMERA CIFRA DE LAS COORDENADAS ESTE; LAS DOS PRIMERAS CIFRAS DE LAS COORDENADAS NORTE; Y LAS ULTIMAS TRES CIFRAS DE LOS VALORES CUADRICULARES

SE SOLICITA DE LOS LECTORES QUE ENCUENTREN ERRORES U OMISIONES EN ESTE MAPA, MARCAR LAS CORRECCIONES EN EL MISMO Y ENVIARLO AL INSTITUTO GEOGRAFICO MILITAR. LA PAZ-BOLIVIA ESTOS MAPAS SERAN DEVUELTOS O SUSTITUIDOS, SI ASI SE DESEA



HOJAS ADYACENTES		
7032-I	7132-IV	7132-I
7032-II	7132-III	7132-II
7031-I	7131-IV	7131-I

La hoja 7132-III se encuentra en la SF-20-03 Escala 1:250.000