
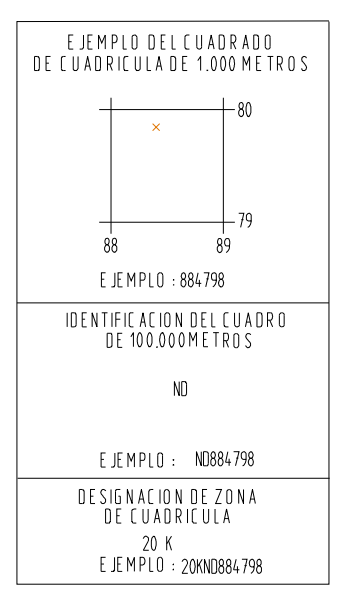


ES PROPIEDAD INTELECTUAL DEL INSTITUTO GEOGRAFICO MILITAR - PROHIBIDA SU REPRODUCCION PARCIAL O TOTAL



LEYENDA SIMBOLOS CONVENCIONALES

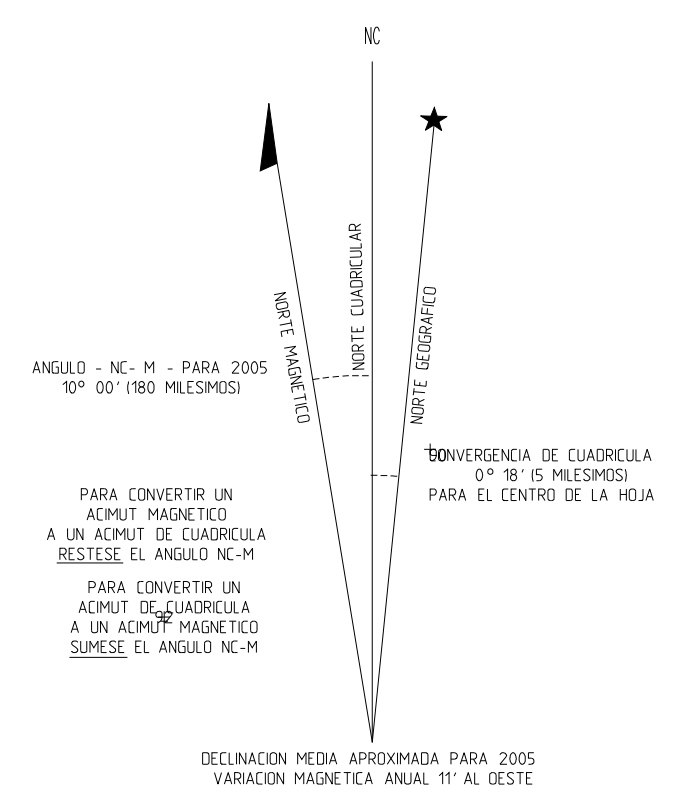
- POBLACIONES**
- De mas de 25,000 habitantes **LA PAZ**
  - De 12,000 a 25,000 habitantes **QUILLACOLLO**
  - De 5,000 a 12,000 habitantes **LLALLAGUA**
  - De 100 a 800 edificios **Viacha**
  - De 40 a 100 edificios **Mecapaca**
  - De 6 a 40 edificios **Achocalla**
  - Menos de 6 edificios **Estancia San Carlos**
- CAMINOS**
- Transitable todo el año
  - Afinado, solido, dos vias
  - Revestimiento suelto o ligero, dos vias
  - Afinado, solido, una via
  - Revestimiento suelto o ligero, una via
  - Transitable en tiempo bueno o seco
  - Revestimiento suelto
  - Rodadura, Vereda
  - Puente
- FERROCARRILES**
- Via sencilla, tracha normal o ancha
  - Via sencilla, tracha estrecha
- LIMITES**
- Nacional
- Linea transmisora de energia; Cerca**
- Iglesia; Escuela; Mina
  - Molino de viento, bomba de viento; Molino de agua
  - Punto de control horizontal; Monumento de cota fija
  - Elevaciones: Comprobadas; Fotogrametricas
- Monte alto; Monte bajo**
- Talud; Superficie rocosa
  - Arboles dispersos; Matorral
  - Area Cultivada; Talaral
  - Arena; Salaz
- Rio intermitente**
- Lago o charco intermitente
  - Terreno sujeto a inundacion
  - Ciénaga o botedial
  - Pozo; Manantial
  - Rapidos grandes; Cataratas grandes
  - Rapidos pequenos; Cataratas pequenas
  - Muelle
  - Represa de mamposteria
  - Rio seco o aluvion



ELEVACION EN METROS INTERVALO DE CURVAS 20 METROS

ELIPSOIDE INTERNACIONAL  
 CUADRICULA 1000 METROS: ZONA 20 (LINEAS NEGRAS NUMERADAS)  
 PROYECCION TRANSVERSA DE MERCATOR  
 DATO VERTICAL NIVEL MEDIO DEL MAR  
 DATO HORIZONTAL EL PROVISIONAL DE 1956 PARA AMERICA DEL SUR  
 CLASIFICACION DE CAMPO IGM-1992  
 FOTOGRAFIAS AGOSTO 1977 Y MAYO 1980  
 DIGITALIZADO POR IGM-CARTOGRAFIA 4-08

SE HA OMITIDO LA PRIMERA CIFRA DE LAS COORDENADAS ESTE; LAS DOS PRIMERAS CIFRAS DE LAS COORDENADAS NORTE; Y LAS ULTIMAS TRES CIFRAS DE LOS VALORES CUADRICULARES



HOJAS ADYACENTES

7134-III	7134-II	7234-III
7133-IV	7133-I	7233-IV
7133-III	7133-II	7233-III

La hoja 7133-I se encuentra en la SF-20-3 Escala 1:250.000