
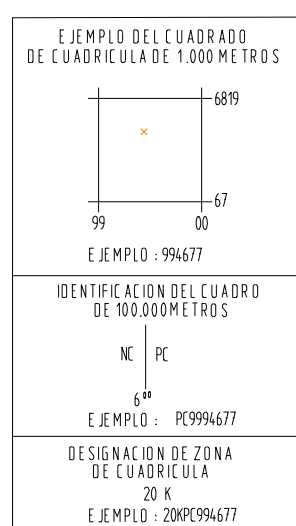


ES PROPIEDAD INTELECTUAL DEL INSTITUTO GEOGRAFICO MILITAR - PROHIBIDA SU REPRODUCCION PARCIAL O TOTAL



LEYENDA SIMBOLOS CONVENCIONALES

POBLACIONES	LA PAZ	Linea transmisora de energia; Cerca
De mas de 25.000 habitantes	QUILLACOLLO	Iglesia; Escuela; Mina
De 12.000 a 25.000 habitantes	LLALLAGUA	Molino de viento; bomba de viento; Molino de agua
De 5.000 a 12.000 habitantes	VIACHA	Molino de control horizontal; Monumento de alta tija
De 100 a 500 edificios	Mecapaca	Elevaciones: Comprobadas; Fotogrametricas
De 40 a 100 edificios	Achocalla	
De 6 a 40 edificios	Estancia San Carlos	
Menos de 6 edificios		
CAMINOS		
Transitable todo el año		
Afirmado sólido; dos vías		
Revestimiento suelto o ligero; dos vías		
Afirmado sólido; una vía		
Revestimiento suelto o ligero; una vía		
Transitable en tiempo bueno o seco		
Revestimiento suelto		
Rodadura; Vereda		
Puente		
FERROCARRILES		
Vía sencilla; trocha normal o ancha		
Vía sencilla; trocha estrecha		
LIMITES		
Nacional		

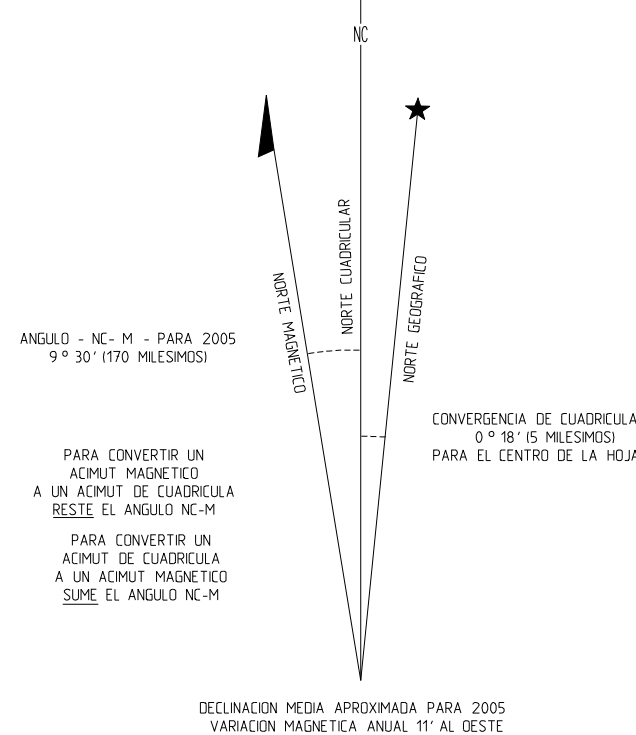


ELEVACION EN METROS INTERVALO DE CURVAS CADA 20 METROS SUPLEMENTARIAS CADA 10 METROS

ELIPSOIDE _____ INTERNACIONAL
 CUADRICULA _____ 1000 METROS: ZONA 20 (LINEAS NEGRAS NUMERADAS)
 PROYECCION _____ TRANSVERSA DE MERCATOR
 DATO VERTICAL _____ NIVEL MEDIO DEL MAR
 DATO HORIZONTAL _____ EL PROVISIONAL DE 1956 PARA AMERICA DEL SUR
 CLASIFICACION DE CAMPO _____ IGM-1992
 FOTOGRAFIAS _____ AGOSTO 1977 Y MAYO 1980
 DIGITALIZADO POR _____ IGM-CARTOGRAFIA 2009

SE HA OMITIDO LA PRIMERA CIFRA DE LAS COORDENADAS ESTE; LAS DOS PRIMERAS CIFRAS DE LAS COORDENADAS NORTE; Y LAS ULTIMAS TRES CIFRAS DE LOS VALORES CUADRICULARES

SE SOLICITA DE LOS LECTORES QUE ENCUENTREN ERRORES O DIMENSIONES EN ESTE MAPA, MARCAR LAS CORRECCIONES EN EL MISMO Y ENVIARLO AL INSTITUTO GEOGRAFICO MILITAR. LA PAZ-BOLIVIA ESTOS MAPAS SERAN DEVUELTOS O SUSTITUIDOS. SI ASI SE DESEA



HOJAS ADYACENTES		
7133-IV	7133-I	7233-IV
7133-III	7133-II	
7132-IV		

La hoja 7133-II se encuentra en la SF-20-03 Escala 1:250.000