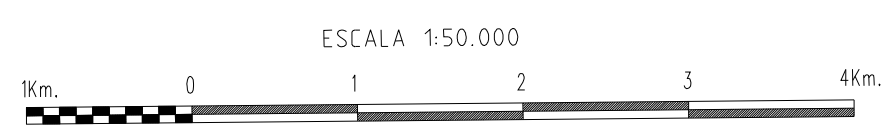
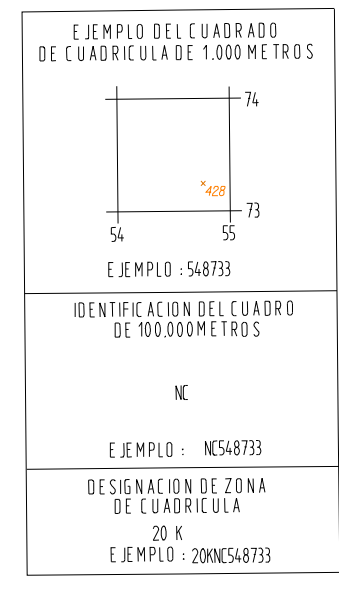


ES PROPIEDAD INTELECTUAL DEL INSTITUTO GEOGRAFICO MILITAR - PROHIBIDA SU REPRODUCCION PARCIAL O TOTAL



LEYENDA SIMBOLOS CONVENCIONALES

- POBLACIONES**
 - De mas de 25,000 habitantes: LA PAZ
 - De 12,000 a 25,000 habitantes: QUILLACOLLO
 - De 5,000 a 12,000 habitantes: LLALLAGUA
 - De 100 a 800 edificios: Viacha
 - De 40 a 100 edificios: Mecapaca
 - De 6 a 40 edificios: Achocalla
 - Menos de 6 edificios: Estancia San Carlos
- CAMINOS**
 - Transitable todo el año: [Symbol]
 - Afirmado sólido, dos vías: [Symbol]
 - Revestimiento suelto o ligero, dos vías: [Symbol]
 - Afirmado sólido, una vía: [Symbol]
 - Revestimiento suelto o ligero, una vía: [Symbol]
 - Transitable en tiempo bueno o seco: [Symbol]
 - Revestimiento suelto: [Symbol]
 - Rodadero: Vereda: [Symbol]
 - Puente: [Symbol]
- FERROCARRILES**
 - Via sencilla, tracha normal o ancha: [Symbol]
 - Via sencilla, tracha estrecha: [Symbol]
- LIMITES**
 - Nacional: [Symbol]
- Linea transmisora de energía; Cerca**
- Iglesia; Escuela; Mina**
- Molino de viento, bomba de viento; Molino de agua**
- Punto de control horizontal; Monumento de cota fija**
- Elevaciones: Comprobadas; Fotogramétricas**
- Monte bajo; Monte alto**
- Tolzar; Superficie rocosa**
- Arboles dispersos; Matollar**
- Area cultivada; Totoral**
- Arena; Salzar**
- Rio intermitente**
- Lago o charco intermitente**
- Terreno sujeto a inundacion**
- Ciénaga o bofedal**
- Pozo; Manantial**
- Rapidos grandes; Cataratas grandes**
- Rapidos pequeños; Cataratas pequeñas**
- Muelle**
- Represa de mamposteria**
- Rio seco o aluvion**



ELEVACION EN METROS INTERVALO DE CURVAS 20 METROS

ELIPSOIDE INTERNACIONAL

CUADRICULA 1000 METROS: ZONA 20 (LINEAS NEGRAS NUMERADAS)

PROYECCION TRANSVERSA DE MERCATOR

DATO VERTICAL NIVEL MEDIO DEL MAR

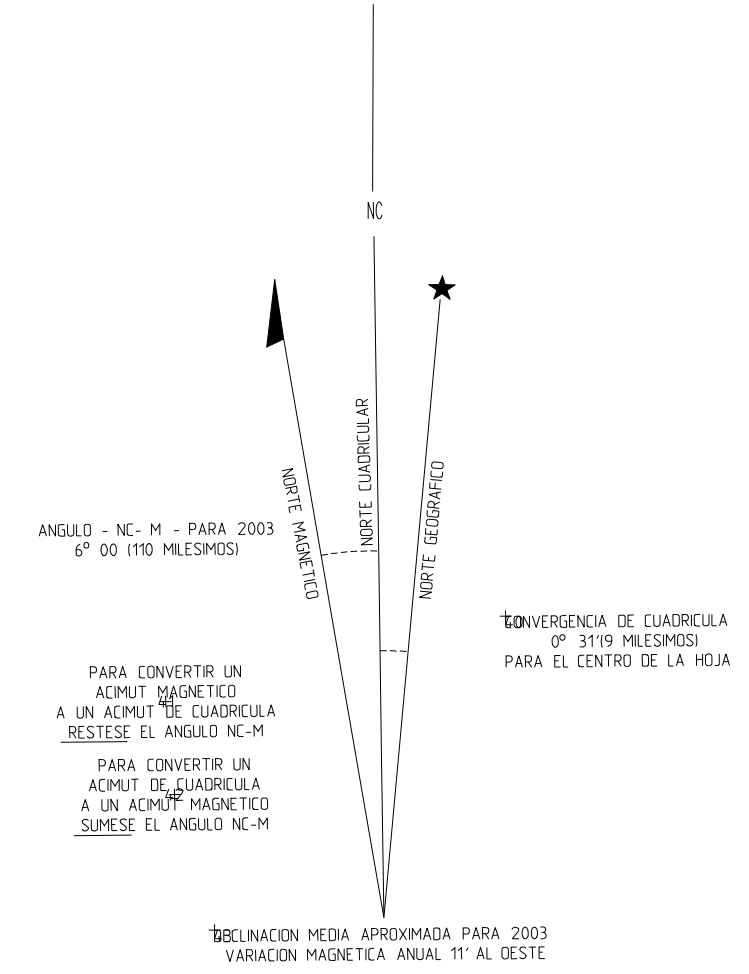
DATO HORIZONTAL EL PROVISIONAL DE 1956 PARA AMERICA DEL SUR

CLASIFICACION DE CAMPO IGM-1992

FOTOGRAFIAS AGOSTO 1977 Y MAYO 1980

DIGITALIZADO POR IGM-CARTOGRAFIA ABR-08

SE HA OMITIDO LA PRIMERA CIFRA DE LAS COORDENADAS ESTE; LAS DOS PRIMERAS CIFRAS DE LAS COORDENAS NORTE; Y LAS ULTIMAS TRES CIFRAS DE LOS VALORES CUADRICULARES



HOJAS ADYACENTES

7034-II	7134-III	7134-II
7033-I	7133-IV	7133-I
7033-II	7133-III	7133-II

La 7133-IV se encuentra en la SF 20 - 3 Escala 1:250.000