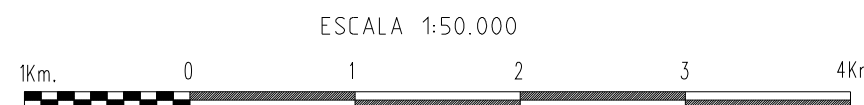
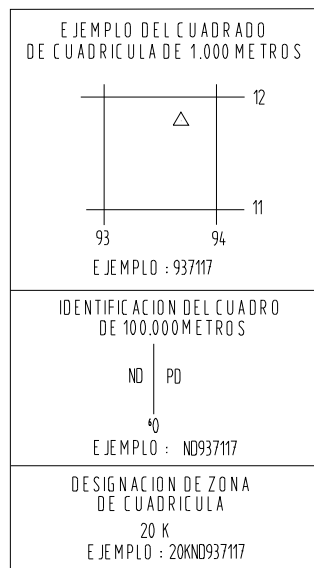


ES PROPIEDAD INTELECTUAL DEL INSTITUTO GEOGRAFICO MILITAR - PROHIBIDA SU REPRODUCCION PARCIAL O TOTAL



LEYENDA SIMBOLOS CONVENCIONALES

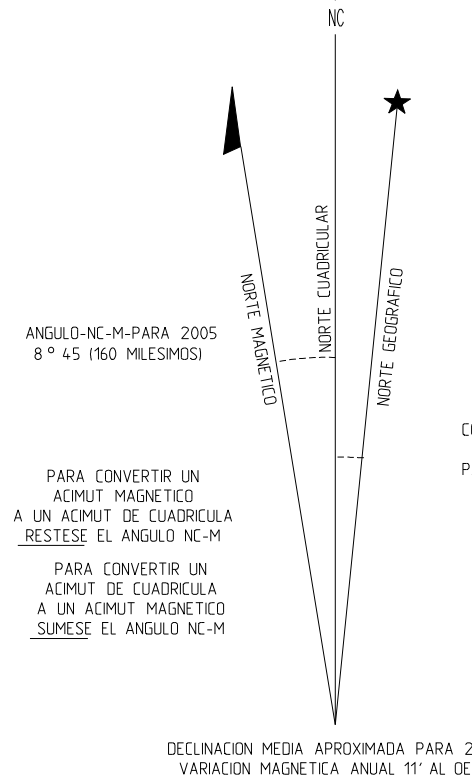
- POBLACIONES**
- De mas de 25.000 habitantes: LA PAZ
 - De 12.000 a 25.000 habitantes: QUILLACOLLO
 - De 5.000 a 12.000 habitantes: LLALLAGUA
 - De 100 a 800 edificios: Viacha
 - De 40 a 100 edificios: Mecapaca
 - Menos de 6 edificios: Achocalla
 - Estancia: Estancia San Carlos
- CANALIZACIONES**
- Transitable todo el año
 - Afirmado salido, dos vías
 - Revestimiento suelto o ligero, dos vías
 - Afirmado sólido, una vía
 - Revestimiento suelto o ligero, una vía
 - Transitable en tiempo bueno o seco
 - Revestimiento suelto
 - Rodadura: Vereda
 - Puente
- FERROCARRILES**
- Vía sencilla, trocha normal o ancha
 - Vía sencilla, trocha estrecha
- LIMITES**
- Nacional
- Linea transmisora de energía; Cerca**
- Iglesia; Escuela; Mina
 - Molino de viento, bomba de viento; Molino de agua
 - Punto de control horizontal; Monumento de cota fija
 - Elevaciones: Comprobadas; Fotogramétricas
- Monte alto; Monte bajo**
- Tuñal; Superficie rocosa
 - Arboles dispersos; Matorral
 - Area Cultivada; Totoral
 - Arroyo; Salar
- Rio intermitente**
- Lago o charco intermitente
 - Terreno sujeto a inundacion
 - Ciénaga o bafedal
 - Pozo; Manantial
 - Rapidos grandes; Cataratas grandes
 - Rapidos pequeños; Cataratas pequeñas
 - Muelle
 - Represa de mangosteria
 - Rio seco o aluvion



ELEVACION EN METROS INTERVAL DE CURVAS 20 METROS

ELIPSOIDE: INTERNACIONAL
 CUADRICULA: 1000 METROS: ZONA 19 (LINEAS NEGRAS NUMERADAS)
 PROYECCION: TRANSVERSA DE MERCATOR
 DATO VERTICAL: NIVEL MEDIO DEL MAR
 DATO HORIZONTAL: EL PROVISIONAL DE 1956 PARA AMERICA DEL SUR
 CLASIFICACION DE CAMPO: IGM-1992
 FOTOGRAFIAS: AGOSTO 1977 Y MAYO 1980
 DIGITALIZADO POR: IGM-CARTOGRAFIA 4-05

SE HA OMITIDO LA PRIMERA CIFRA DE LAS COORDENADAS ESTE: LAS DOS PRIMERAS CIFRAS DE LAS COORDENADAS NORTE; Y LAS ULTIMAS TRES CIFRAS DE LOS VALORES CUADRICULARES



HOJAS ADYACENTES

7135-III	7135-II	7235-III
7134-IV	7134-I	7234-IV
7134-III	7134-II	7234-III

La 7134-I se encuentra en la SE 20-15 Escala 1:250.000