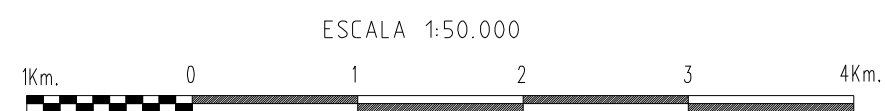
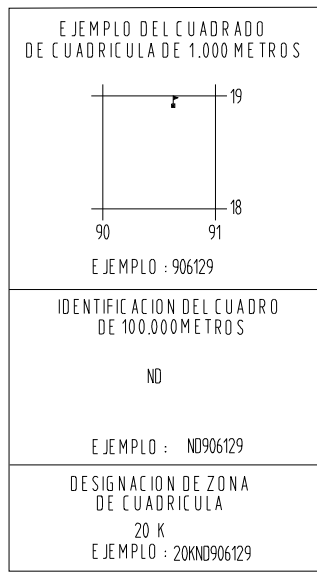


ES PROPIEDAD INTELECTUAL DEL INSTITUTO GEOGRAFICO MILITAR - PROHIBIDA SU REPRODUCCION PARCIAL O TOTAL



LEYENDA SIMBOLOS CONVENCIONALES

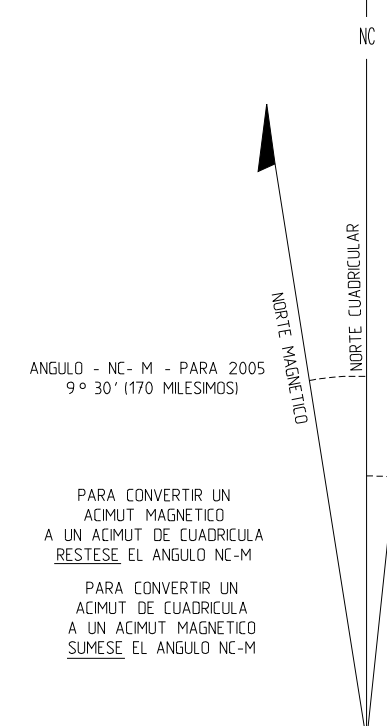
- POBLACIONES**
 - De mas de 25,000 habitantes: **LA PAZ**
 - De 12,000 a 25,000 habitantes: **QUILLACOLLO**
 - De 5,000 a 12,000 habitantes: **LALLAGUA**
 - De 100 a 800 edificios: **Viacha**
 - De 40 a 100 edificios: **Mecapaca**
 - De 6 a 40 edificios: **Achocalla**
 - Menos de 6 edificios: **Estancia San Carlos**
- CAMINOS**
 - Transitable todo el año: [Symbol]
 - Afirmado sólido, dos vías: [Symbol]
 - Revestimiento suelto o ligero, dos vías: [Symbol]
 - Afirmado sólido, una vía: [Symbol]
 - Revestimiento suelto o ligero, una vía: [Symbol]
 - Transitable en tiempo bueno o seco: [Symbol]
 - Revestimiento suelto: [Symbol]
 - Rodadero: Vereda: [Symbol]
 - Puente: [Symbol]
- FERROCARRILES**
 - Vía sencilla, trocha normal o ancha: [Symbol]
 - Vía sencilla, trocha estrecha: [Symbol]
- LIMITES**
 - Nacional: [Symbol]
- Linea transmisora de energía; Cerca**
 - Iglesia; Escuela; Mina: [Symbol]
 - Tolva; Superficie rocosa: [Symbol]
 - Molino de viento, bomba de viento; Molino de agua: [Symbol]
 - Punto de control horizontal; Monumento de cota fija: [Symbol]
 - Elevaciones: Comprobadas; Fotogramétricas: [Symbol]
- Monte alto; Monte bajo**
 - Tolva; Superficie rocosa: [Symbol]
 - Arboles dispersos; Matorral: [Symbol]
 - Area Cultivada; Tatoral: [Symbol]
 - Arena; Salar: [Symbol]
- Rio intermitente**
 - Lago o charco intermitente: [Symbol]
 - Terreno sujeto a inundacion: [Symbol]
 - Ciénaga o bofedal: [Symbol]
 - Pozo; Manantial: [Symbol]
 - Rapidos grandes; Cataratas grandes: [Symbol]
 - Rapidos pequeños; Cataratas pequeñas: [Symbol]
 - Muelle: [Symbol]
 - Represa de mamposteria: [Symbol]
 - Rio seco o aluvion: [Symbol]



ELEVACION EN METROS INTERVAL DE CURVAS 20 METROS

ELIPSOIDE INTERNACIONAL
 CUADRICULA 1000 METROS: ZONA 20 (LINEAS NEGRAS NUMERADAS)
 PROYECCION TRANSVERSA DE MERCATOR
 DATO VERTICAL NIVEL MEDIO DEL MAR
 DATO HORIZONTAL EL PROVISIONAL DE 1956 PARA AMERICA DEL SUR
 CLASIFICACION DE CAMPO IGM-1992
 FOTOGRAFIAS AGOSTO 1977 Y MAYO 1980
 DIGITALIZADO POR IGM-CARTOGRAFIA 5-03

SE HA OMITIDO LA PRIMERA CIFRA DE LAS COORDENADAS ESTE; LAS DOS PRIMERAS CIFRAS DE LAS COORDENAS NORTE; Y LAS ULTIMAS TRES CIFRAS DE LOS VALORES CUADRICULARES



HOJAS ADYACENTES

7034-I	7134-IV	7134-I
7034-II	7134-III	7134-II
7033-I	7133-IV	7133-I

La hoja 7134-III se encuentra en la SE-20-15 Escala 1:250,000

SE SOLICITA DE LOS LECTORES QUE ENCUENTREN ERRORES U OMISIONES EN ESTE MAPA, MARCAR LAS CORRECCIONES EN EL MISMO Y ENVIARLO AL INSTITUTO GEOGRAFICO MILITAR. LA PAZ-BOLIVIA ESTOS MAPAS SERAN DEVUELTOS O SUBSTITUIDOS. SI ASI SE DESEA