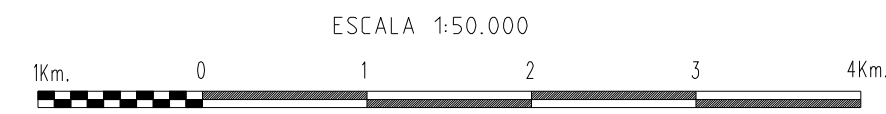
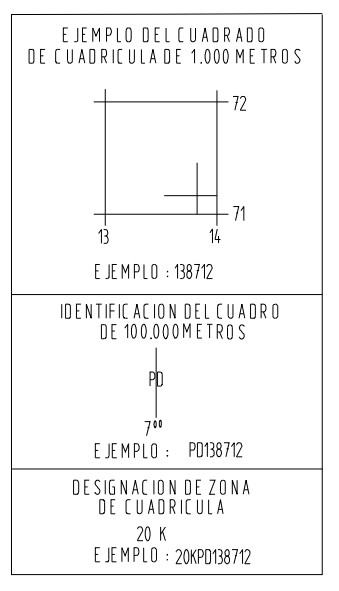


ES PROPIEDAD INTELECTUAL DEL INSTITUTO GEOGRAFICO MILITAR - PROHIBIDA SU REPRODUCCION PARCIAL O TOTAL



### LEYENDA SIMBOLOS CONVENCIONALES

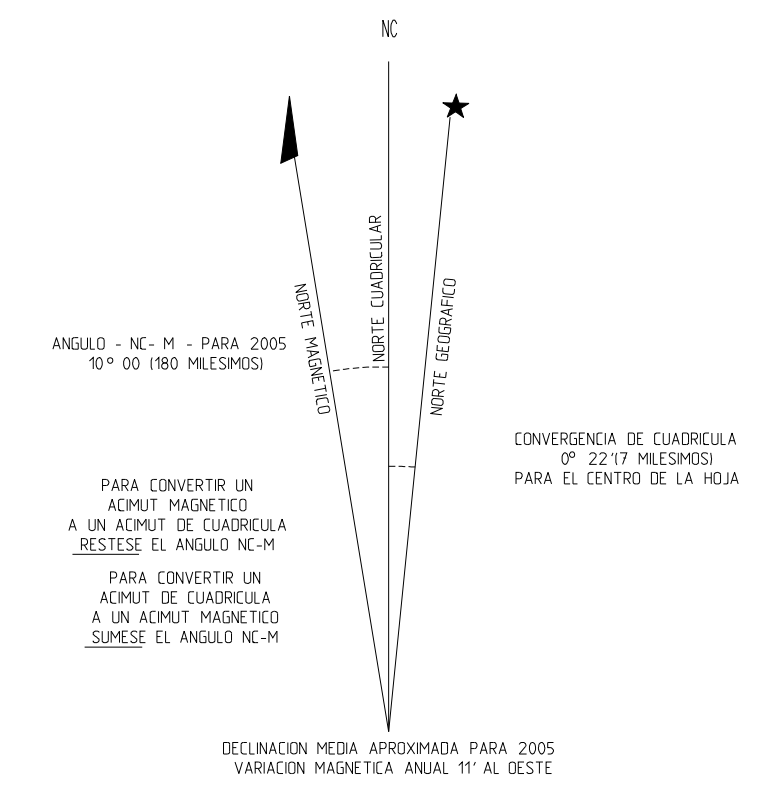
- POBLACIONES**
  - De mas de 25.000 habitantes: **LA PAZ**
  - De 12.000 a 25.000 habitantes: **QUILLACOLLO**
  - De 5.000 a 12.000 habitantes: **LLALLAGUA**
  - De 100 a 800 edificios: **Viacha**
  - De 40 a 100 edificios: **Mecapaca**
  - De 6 a 40 edificios: **Achoacalla**
  - Menos de 6 edificios: **Estancia San Carlos**
- CAMINOS**
  - Transitable todo el año: [Symbol]
  - Afirmado solido, dos vias: [Symbol]
  - Revestimiento suelto o ligero, dos vias: [Symbol]
  - Afirmado solido, una via: [Symbol]
  - Revestimiento suelto o ligero, una via: [Symbol]
  - Transitable en tiempo bueno o seco: [Symbol]
  - Revestimiento suelto: [Symbol]
  - Rodadera; Vereda: [Symbol]
  - Puente: [Symbol]
- FERROCARRILES**
  - Via sencilla, trocha normal o ancha: [Symbol]
  - Via sencilla, trocha estrecha: [Symbol]
  - LIMITES: [Symbol]
  - Nacional: [Symbol]
- Linea transmisora de energia; Cerca**: [Symbol]
- Iglesia; Escuela; Mina**: [Symbol]
- Molino de viento, bomba de viento; Molino de agua**: [Symbol]
- Punto de control horizontal; Monumento de cota fija**: [Symbol]
- Elevaciones: Comprobadas; Fotogrametricas**: [Symbol]
- Monte alto; Monte bajo**: [Symbol]
- Tholar; Superficie rocosa**: [Symbol]
- Arboles dispersos; Matorral**: [Symbol]
- Area Cultivada; Totoral**: [Symbol]
- Arena; Salar**: [Symbol]
- Rio intermitente**: [Symbol]
- Lago o charco intermitente**: [Symbol]
- Terreno sujeto a inundacion**: [Symbol]
- Ciénaga o botedal**: [Symbol]
- Pozo; Manantial**: [Symbol]
- Rapidos grandes; Cataratas grandes**: [Symbol]
- Rapidos pequenos; Cataratas pequenas**: [Symbol]
- Muelle**: [Symbol]
- Represa de mamposteria**: [Symbol]
- Rio seco o aluvion**: [Symbol]



ELEVACION EN METROS  
INTERVALO DE CURVAS 20 METROS

ELIPSOIDE: \_\_\_\_\_ INTERNACIONAL  
 CUADRICULA: \_\_\_\_\_ 1000 METROS: ZONA 20 (LINEAS NEGRAS NUMERADAS)  
 PROYECCION: \_\_\_\_\_ TRANSVERSA DE MERCATOR  
 DATO VERTICAL: \_\_\_\_\_ NIVEL MEDIO DEL MAR  
 DATO HORIZONTAL: \_\_\_\_\_ EL PROVISIONAL DE 1956 PARA AMERICA DEL SUR  
 CLASIFICACION DE CAMPO: \_\_\_\_\_ IGM-1992  
 FOTOGRAFIAS: \_\_\_\_\_ AGOSTO 1977 Y MAYO 1980  
 DIGITALIZADO POR: \_\_\_\_\_ IGM-CARTOGRAFIA 5-03

SE HA OMITIDO LA PRIMERA CIFRA DE LAS COORDENADAS ESTE; LAS DOS PRIMERAS CIFRAS DE LAS COORDENAS NORTE; Y LAS ULTIMAS TRES CIFRAS DE LOS VALORES CUADRICULARES



HOJAS ADYACENTES		
7136-I	7236-IV	7336-I
7136-II	7236-III	7336-II
7135-I	7235-IV	7335-I

La 7236-III se encuentra en la SE 20-15 Escala 1:250.000