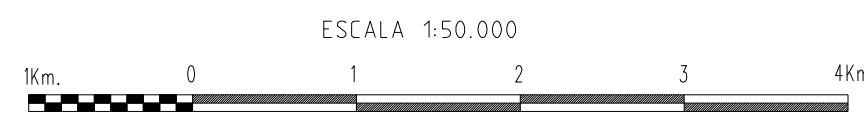
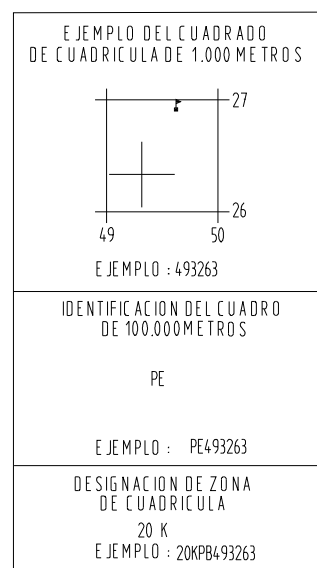


ES LA PROPIEDAD INTELECTUAL DEL INSTITUTO GEOGRAFICO MILITAR - PROHIBIDA SU REPRODUCCION PARCIAL O TOTAL



LEYENDA SIMBOLOS CONVENCIONALES

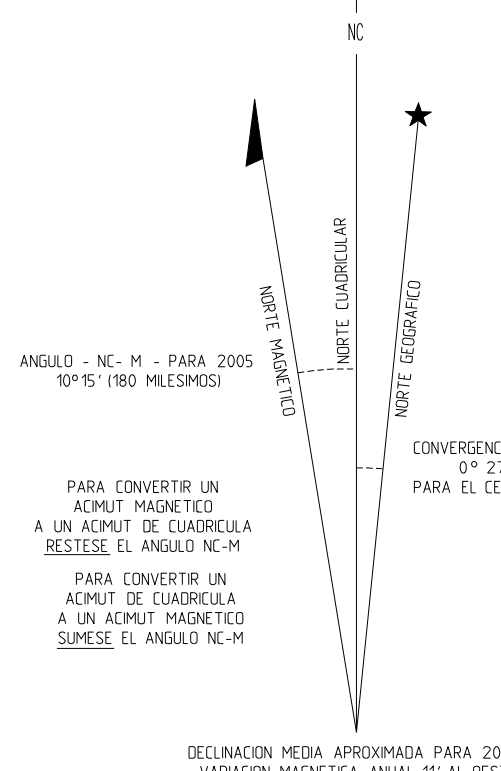
<b>POBLACIONES</b>	De mas de 25.000 habitantes	<b>LA PAZ</b>
	De 12.000 a 25.000 habitantes	<b>QUILLACOLLO</b>
	De 5.000 a 12.000 habitantes	<b>LLALLAGUA</b>
	De 100 a 800 edificios	<b>Viacha</b>
	De 40 a 100 edificios	<b>Mecapaca</b>
	De 6 a 40 edificios	<b>Achocalla</b>
	Menos de 6 edificios	<b>Estancia San Carlos</b>
<b>CAMINOS</b>	Transitable todo el año	
	Afirmado solido, dos vias	
	Revestimiento suelto o ligero, dos vias	
	Afirmado solido, una via	
	Revestimiento suelto o ligero, una via	
	Transitable en tiempo bueno o seco	
	Revestimiento suelto	
	Rodadura, Vereda	
	Puente	
<b>FERROCARRILES</b>	Via sencilla, tracha normal o ancha	
	Via sencilla, tracha estrecha	
<b>LIMITES</b>	Nacional	



ELEVACION EN METROS INTERVALO DE CURVAS 20 METROS

ELIPSOIDE \_\_\_\_\_ INTERNACIONAL  
 CUADRICULA \_\_\_\_\_ 1000 METROS: ZONA 20 (LINEAS NEGRAS NUMERADAS)  
 PROYECCION \_\_\_\_\_ TRANSVERSA DE MERCATOR  
 DATO VERTICAL \_\_\_\_\_ NIVEL MEDIO DEL MAR  
 DATO HORIZONTAL \_\_\_\_\_ EL PROVISIONAL DE 1956 PARA AMERICA DEL SUR  
 CLASIFICACION DE CAMPO \_\_\_\_\_ IGM-1992  
 FOTOGRAFIAS \_\_\_\_\_ AGOSTO 1977 Y MAYO 1980  
 DIGITALIZADO POR \_\_\_\_\_ IGM-CARTOGRAFIA 5-03

SE HA OMITIDO LA PRIMERA CIFRA DE LAS COORDENADAS ESTE; LAS DOS PRIMERAS CIFRAS DE LAS COORDENADAS NORTE; Y LAS ULTIMAS TRES CIFRAS DE LOS VALORES CUADRICULARES



**HOJAS ADYACENTES**

7238-III	7238-II	7338-III
7237-IV	7237-I	7337-IV
7237-III	7237-II	7337-III

La hoja 7237-I se encuentra en la SE-20-11 Escala 1:250.000