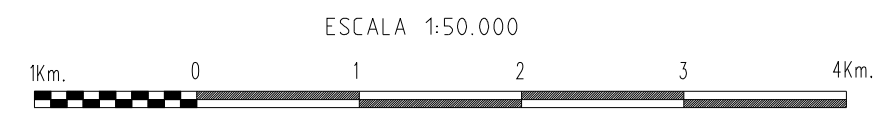


ES PROPIEDAD INTELECTUAL DEL INSTITUTO GEOGRAFICO MILITAR - PROHIBIDA SU REPRODUCCION PARCIAL O TOTAL



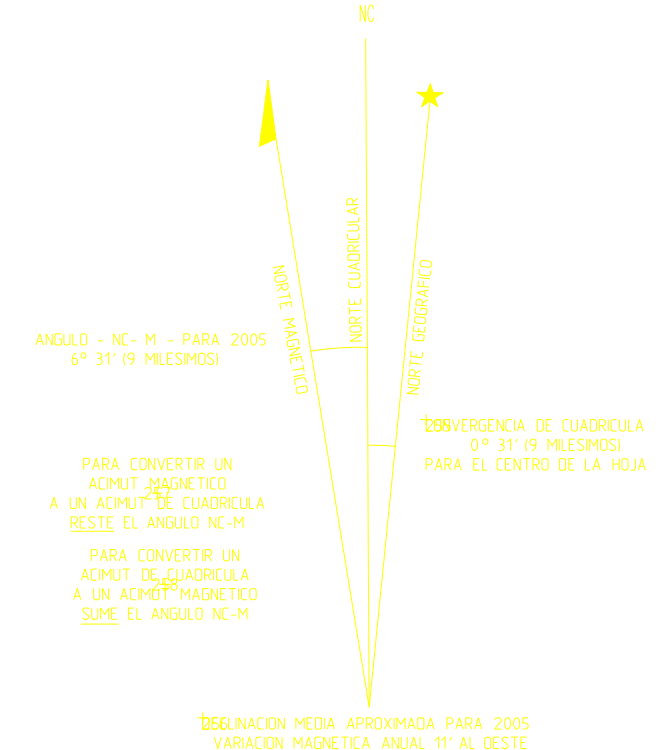
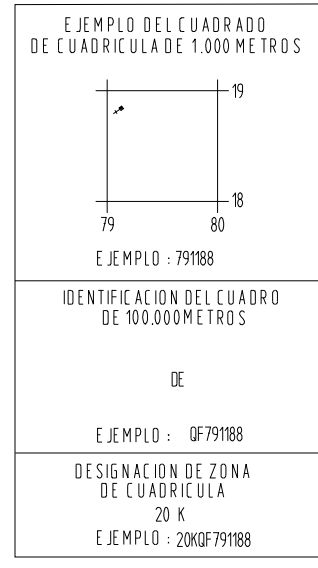
LEYENDA SIMBOLOS CONVENCIONALES

- POBLACIONES
  - De mas de 25.000 habitantes **LA PAZ**
  - De 12.000 a 25.000 habitantes **QUILLACOLLO**
  - De 5.000 a 12.000 habitantes **LLALLAGUA**
  - De 100 a 800 edificios **Viacha**
  - De 40 a 100 edificios **Mecapaca**
  - De 4 a 40 edificios **Achocalla**
  - Menos de 6 edificios **Estancia San Carlos**
- CAMINOS
  - Transitable todo el año
  - Afirmado sólido, dos vías
  - Revestimiento suelto o ligero, dos vías
  - Afirmado sólido, una vía
  - Revestimiento suelto o ligero, una vía
  - Transitable en tiempo bueno o seco
  - Revestimiento suelto
  - Rodadura, Vereda
  - Puente
- FERROCARRILES
  - Vía sencilla, trocha normal o ancha
  - Vía sencilla, trocha estrecha
- LIMITES
  - Nacional
- Linea transmisora de energía, Cerca
- Iglesia, Escuela, Mina
- Molino de viento, bomba de viento, Molino de agua
- Punto de control horizontal, Monumento de cola fija
- Elevaciones: Comprobadas, Fotogramétricas
- Monte alto; Monte bajo
- Trotar; Superficie rocosa
- Arboles dispersos; Matarral
- Area Cultivada; Totoral
- Arena; Salar
- Rio intermitente
- Lago o charco intermitente
- Terreno sujeto a inundación
- Ciénaga o bofedal
- Pozo; Manantial
- Rapidos grandes; Cataratas grandes
- Rapidos pequeños; Cataratas pequeñas
- Muelle
- Represa de mampostería
- Rio seco o aluvión



ELEVACION EN METROS  
INTERVALO DE CURVAS CADA 20 METROS  
SUPLEMENTARIAS CADA 10 METROS

ELIPSOIDE **INTERNACIONAL**  
CUADRICULA **1000 METROS: ZONA 19 (LINEAS NEGRAS NUMERADAS)**  
PROYECCION **TRANSVERSA DE MERCATOR**  
DATO VERTICAL **NIVEL MEDIO DEL MAR**  
DATO HORIZONTAL **EL PROVISIONAL DE 1956 PARA AMERICA DEL SUR**  
CLASIFICACION DE CAMPO **IGM-1992**  
FOTOGRAFIAS **AGOSTO 1977 Y MAYO 1980**  
DIGITALIZADO POR **IGM-CARTOGRAFIA 2008**



HOJAS ADYACENTES

7440-I	7540-IV	7540-I
7440-II	7540-III	7540-II
7439-I	7539-IV	7539-I

La hoja 4540-III se encuentra en la SE-20-8 Escala 1:250.000