


ES PROPIEDAD INTELECTUAL DEL INSTITUTO GEOGRAFICO MILITAR - PROHIBIDA SU REPRODUCCION PARCIAL O TOTAL



LEYENDA SIMBOLOS CONVENCIONALES

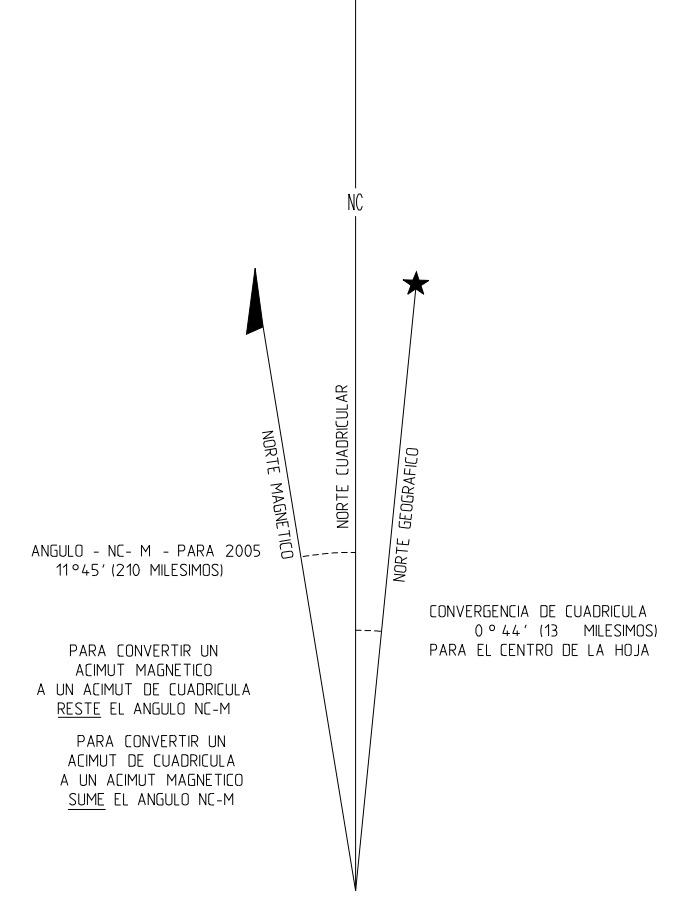
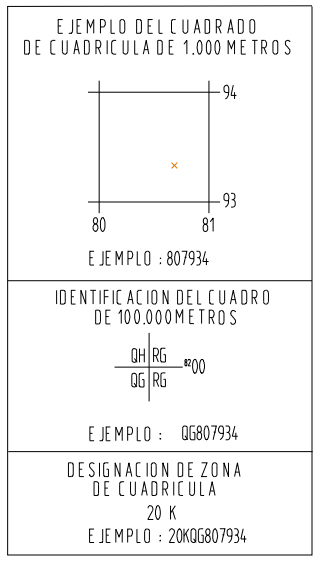
- POBLACIONES**
 - De mas de 25.000 habitantes: LA PAZ
 - De 12.000 a 25.000 habitantes: QUILLACOLLO
 - De 5.000 a 12.000 habitantes: LLALLAGUA
 - De 100 a 800 edificios: VIACHA
 - De 40 a 100 edificios: Mecapaca
 - De 6 a 40 edificios: Achocalla
 - Menos de 6 edificios: Estancia San Carlos
- CAMINOS**
 - Transitable todo el año
 - Afirmado sólido, dos vías
 - Revestimiento suelto o ligero, dos vías
 - Afirmado sólido, una vía
 - Revestimiento suelto o ligero, una vía
 - Transitable en tiempo bueno o seco
 - Revestimiento suelto
 - Roadobra, Vereda
 - Puente
- FERROCARRILES**
 - Vía sencilla, tracha normal o ancha
 - Vía sencilla, tracha estrecha
- LIMITES**
 - Nacional
- OTROS SIMBOLOS**
 - Línea transmisora de energía, Cerca
 - Iglesia; Escuela; Mina
 - Molino de viento, bomba de viento; Molino de agua
 - Punto de control horizontal; Monumento de cota fija
 - Elevaciones: Comprobadas; Fotogramétricas
 - Monte alto; Monte bajo
 - Talud; Superficie rocosa
 - Arboles dispersos; Matorral
 - Area cultivada; Totoral
 - Area; Salar
 - Rio intermitente
 - Lago o charco intermitente
 - Terreno sujeto a inundación
 - Cenaga o helada
 - Pozo; Manantial
 - Rapidos grandes; Cataratas grandes
 - Rapidos pequeños; Cataratas pequeñas
 - Muelle
 - Represa de mampostería
 - Rio seco o aluvión



ELEVACION EN METROS
 INTERVALO DE CURVAS CADA 20 METROS
 SUPLEMENTARIAS CADA 10 METROS

ELIPSOIDE _____ INTERNACIONAL
 CUADRICULA _____ 1000 METROS; ZONA 20 (LINEAS NEGRAS NUMERADAS)
 PROYECCION _____ TRANSVERSA DE MERCATOR
 DATO VERTICAL _____ NIVEL MEDIO DEL MAR
 DATO HORIZONTAL _____ EL PROVISIONAL DE 1956 PARA AMERICA DEL SUR
 CLASIFICACION DE CAMPO _____ IGM-1992
 FOTOGRAFIAS _____
 DIGITALIZADO POR _____ AGOSTO 1977 Y MAYO 1980
 _____ IGM- 2010

SE HA OMITIDO LA PRIMERA CIFRA DE LAS COORDENADAS ESTE:
 LAS DOS PRIMERAS CIFRAS DE LAS COORDENAS NORTE:
 Y LAS ULTIMAS TRES CIFRAS DE LOS VALORES CUADRICULARES



HOJAS ADYACENTES

7445-I	7545-IV	7545-I
7445-II	7545-III	7545-II
7444-I	7544-IV	7544-I

La hoja 7545-III se encuentra en la SE-20 4Escala 1:250.000