
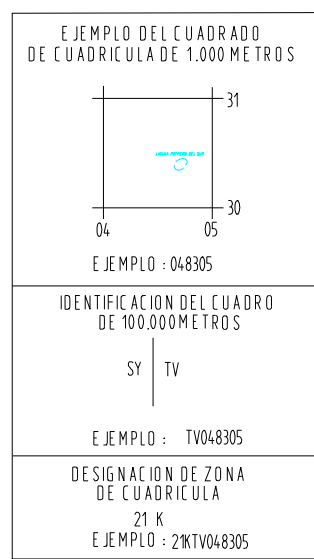


ES PROPIEDAD INTELECTUAL DEL INSTITUTO GEOGRAFICO MILITAR - PROHIBIDA SU REPRODUCCION PARCIAL O TOTAL



LEYENDA SIMBOLOS CONVENCIONALES

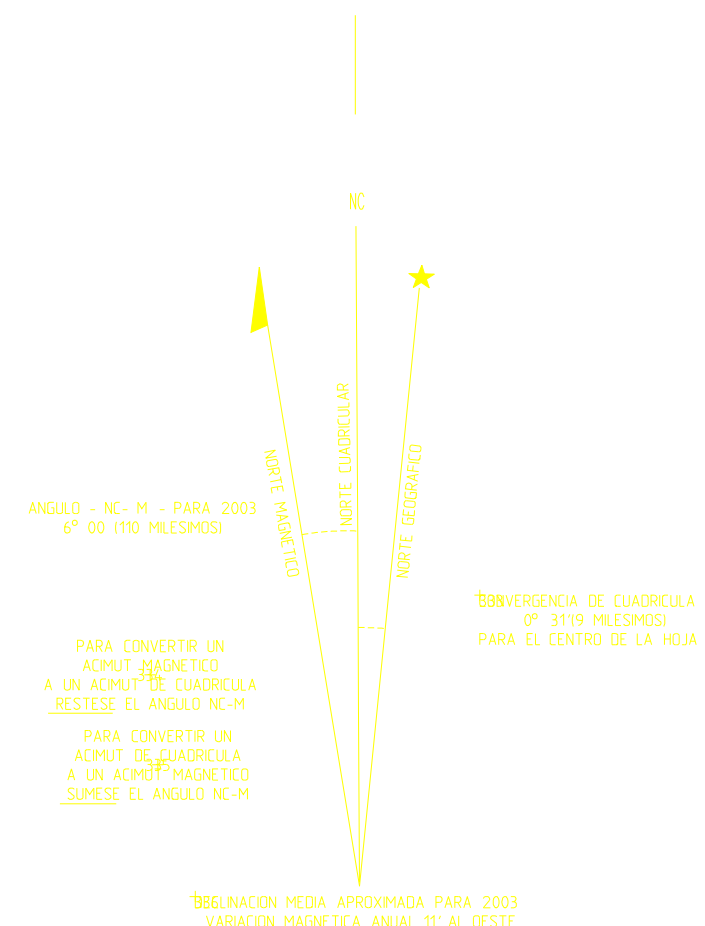
- POBLACIONES**
  - De mas de 25.000 habitantes: LA PAZ
  - De 12.000 a 25.000 habitantes: QUILLACOLLO
  - De 5.000 a 12.000 habitantes: LLALLAGUA
  - De 100 a 800 edificios: VIACHA
  - De 40 a 100 edificios: Mecapaca
  - De 6 a 40 edificios: Achocella
  - Menos de 6 edificios: Estancia San Carlos
- CAMINOS**
  - Transitable todo el año: [Symbol]
  - Alfardado solido, dos vias: [Symbol]
  - Revestimiento suelto o ligero, dos vias: [Symbol]
  - Alfardado solido, una via: [Symbol]
  - Revestimiento suelto o ligero, una via: [Symbol]
  - Transitable en tiempo bueno o seco: [Symbol]
  - Revestimiento suelto: [Symbol]
  - Rofadera, Vereda: [Symbol]
  - Puente: [Symbol]
- FERROCARRILES**
  - Via sencilla, trocha normal o ancha: [Symbol]
  - Via sencilla, trocha estrecha: [Symbol]
  - LIMITES: [Symbol]
  - Nacional: [Symbol]
- Linea transmision de energia:** Cerca [Symbol]
- Iglesia, Escuela, Mina: [Symbol]
- Molino de viento, bomba de viento, Molino de agua: [Symbol]
- Punto de control horizontal, Monumento de cota fija: [Symbol]
- Elevaciones: Comprobadas, Fotogrametricas: [Symbol]
- Monte alto, Monte bajo: [Symbol]
- Tolva; Superficie rocosa: [Symbol]
- Arboles dispersos, Matorral: [Symbol]
- Area Cultivada; Total: [Symbol]
- Area; Salar: [Symbol]
- Rio intermitente: [Symbol]
- Lago o charco intermitente: [Symbol]
- Terrazo sujeto a inundacion: [Symbol]
- Cenaga o bafedal: [Symbol]
- Pezo; Manantial: [Symbol]
- Rapidos grandes; Cataratas grandes: [Symbol]
- Rapidos pequenos; Cataratas pequenas: [Symbol]
- Muelle: [Symbol]
- Represa de mamposteria: [Symbol]
- Rio seco o atuvion: [Symbol]



ELEVACION EN METROS INTERVALO DE CURVAS 20 METROS

ELIPSOIDE \_\_\_\_\_ INTERNACIONAL  
 CUADRICULA \_\_\_\_\_ 1000 METROS: ZONA 19 (LINEAS NEGRAS NUMERADAS)  
 PROYECCION \_\_\_\_\_ TRANSVERSA DE MERCATOR  
 DATO VERTICAL \_\_\_\_\_ NIVEL MEDIO DEL MAR  
 DATO HORIZONTAL \_\_\_\_\_ EL PROVINCIAL DE 1956 PARA AMERICA DEL SUR  
 CLASIFICACION DE CAMPO \_\_\_\_\_ IGM-1992  
 FOTOGRAFIAS \_\_\_\_\_ AGOSTO 1977 Y MAYO 1980  
 DIGITALIZADO POR \_\_\_\_\_ IGM-CARTOGRAFIA 5-03

SE HA OMITIDO LA PRIMERA CIFRA DE LAS COORDENADAS ESTE; LAS DOS PRIMERAS CIFRAS DE LAS COORDENADAS NORTE; Y LAS ULTIMAS TRES CIFRAS DE LOS VALORES CUADRICULARES



HOJAS ADYACENTES

7538-II	7638-III	7638-II
7537-I	7637-IV	7637-I
7537-II	7637-III	7637-II

La 7637-IV se encuentra en la SE 21 - 09 Escala 1:250.000