

ES PROPIEDAD INTELECTUAL DEL INSTITUTO GEOGRAFICO MILITAR - PROHIBIDA SU REPRODUCCION PARCIAL O TOTAL

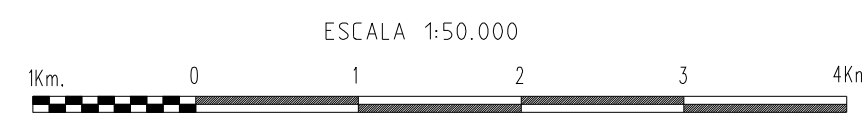
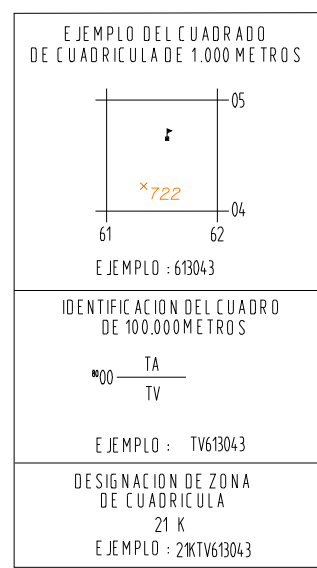


LEYENDA

SIMBOLOS CONVENCIONALES

- POBLACIONES**
- De mas de 25.000 habitantes **LA PAZ**
 - De 12.000 a 25.000 habitantes **QUILLACOLLO**
 - De 5.000 a 12.000 habitantes **LLALLAGUA**
 - De 100 a 800 edificios **Viacha**
 - De 40 a 100 edificios **Mecapaca**
 - De 6 a 40 edificios **Achocalla**
 - Menos de 6 edificios **Estancia San Carlos**
- CAMINOS**
- Transitable todo el año
 - Afirmado sólido, dos vías
 - Revestimiento suelto o ligero, dos vías
 - Afirmado sólido, una vía
 - Revestimiento suelto o ligero, una vía
 - Transitable en tiempo bueno o seco
 - Revestimiento suelto
 - Rodadera; Vereda
 - Puente
- FERROCARRILES**
- Vía sencilla, trocha normal o ancha
 - Vía sencilla, trocha estrecha
- LIMITES**
- Nacional

- Línea transmisora de energía; Cerca
- Iglesia; Escuela; Mina
- Molino de viento; bomba de viento; Molino de agua
- Punto de control horizontal; Monumento de cota fija
- Elevaciones: Comprobadas; Fotogramétricas
- Monte alto; Monte bajo
- Talud; Superficie rocosa
- Arboles dispersos; Matorral
- Área cultivada; Totalal
- Arena; Salar
- Río intermitente
- Lago o charca intermitente
- Terreno sujeto a inundación
- Ciénaga o bafedal
- Pozo; Manantial
- Rapidos grandes; Cataratas grandes
- Rapidos pequeños; Cataratas pequeñas
- Muelle
- Represa de mampostería
- Río seco o aluvión



ELEVACION EN METROS

INTERVALO DE CURVAS CADA 20 METROS

SUPLEMENTARIAS CADA 10 METROS

ELIPSOIDE **INTERNACIONAL**

CUADRÍCULA **1000 METROS: ZONA 21 (LINEAS NEGRAS NUMERADAS)**

PROYECCION **TRANSVERSA DE MERCATOR**

DATO VERTICAL **NIVEL MEDIO DEL MAR**

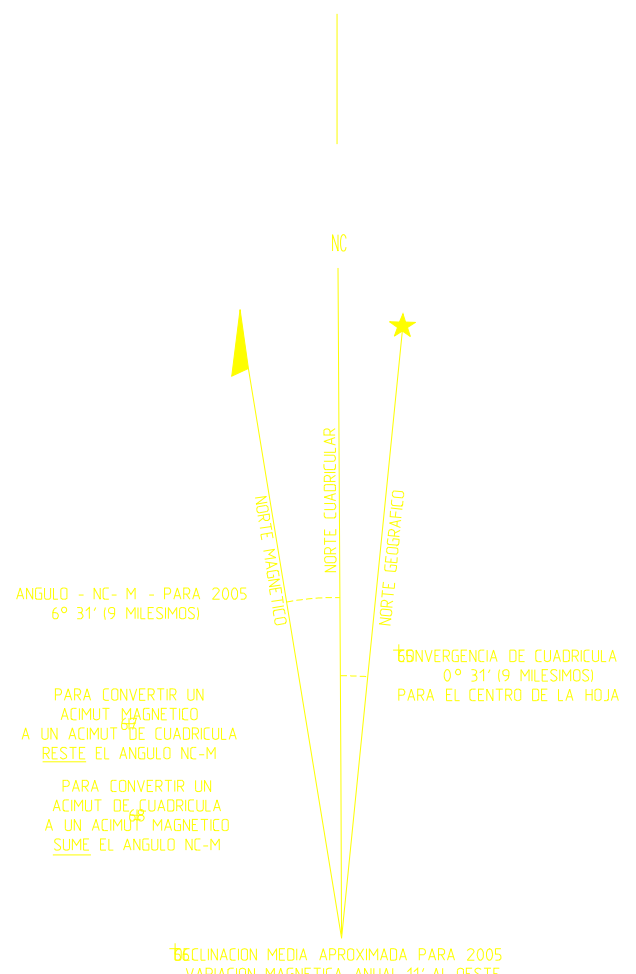
DATO HORIZONTAL **EL PROVISIONAL DE 1956 PARA AMERICA DEL SUR**

CLASIFICACION DE CAMPO **IGM-1992**

FOTOGRAFIAS **AGOSTO 1977 Y MAYO 1980**

DIGITALIZADO POR **IGM- 2009**

SE HA OMITIDO LA PRIMERA CIFRA DE LAS COORDENADAS ESTE: LAS DOS PRIMERAS CIFRAS DE LAS COORDENAS NORTE; Y LAS ULTIMAS TRES CIFRAS DE LOS VALORES CUADRICULARES



HOJAS ADYACENTES

7640-II	7740-III	7740-II
7639-I	7739-IV	7739-I
7639-II	7739-III	7739-II

La hoja 7739-IV se encuentra en la SE-21-9 Escala 1:250.000