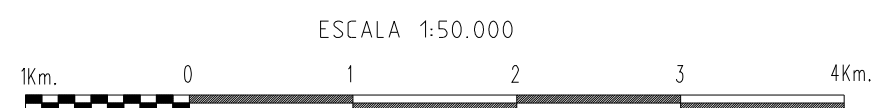
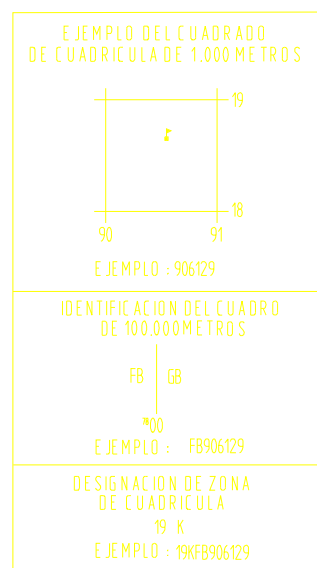


ES PROPIEDAD INTELECTUAL DEL INSTITUTO GEOGRAFICO MILITAR - PROHIBIDA SU REPRODUCCION PARCIAL O TOTAL



LEYENDA SIMBOLOS CONVENCIONALES

- POBLACIONES
 - De mas de 25.000 habitantes **LA PAZ**
 - De 12.000 a 25.000 habitantes **QUILLACOLLO**
 - De 5.000 a 12.000 habitantes **LLALLAGUA**
 - De 100 a 800 edificios **Viacha**
 - De 40 a 100 edificios **Mecapaca**
 - De 6 a 40 edificios **Achocalla**
 - Menos de 6 edificios **Estancia San Carlos**
- CAMINOS
 - Transitable todo el año
 - Afirmado sólido, dos vías
 - Revestimiento suelto o ligero, dos vías
 - Afirmado sólido, una vía
 - Revestimiento suelto o ligero, una vía
 - Transitable en tiempo bueno o seco
 - Revestimiento suelto
 - Rofadera: Vereda
 - Puente
- FERROCARRILES
 - Vía sencilla, trocha normal o ancha
 - Vía sencilla, trocha estrecha
 - Muelle
- LIMITES
 - Nacional
- Linea transmisor de energía: Cerro
- Iglesia; Escuela; Mina
- Molino de viento, bomba de viento; Molino de agua
- Punto de control horizontal; Monumento de cota fija
- Elevaciones: Comprobadas; Fotogramétricas
- Monte alto; Monte bajo
- Thotar; Superficie rocosa
- Arboles dispersos; Matorral
- Area Cultivada; Totoral
- Arena; Salar
- Rio intermitente
- Lago o charco intermitente
- Terreno sujeto a inundación
- Ciaguaga o botedat
- Pozo; Manantial
- Rapidos grandes; Cataratas grandes
- Rapidos pequeños; Cataratas pequeñas
- Muelle
- Represa de mangosteria
- Rio seco o aluvión

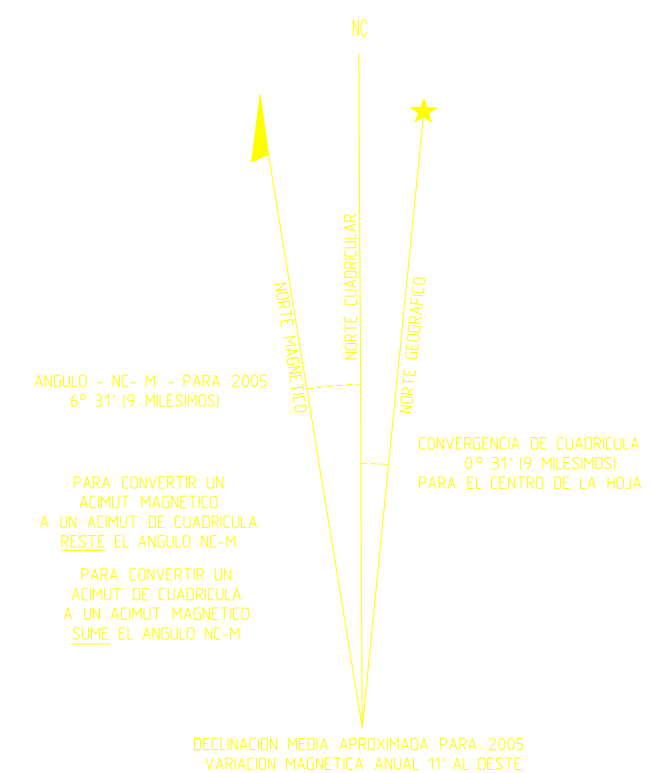


ELEVACION EN METROS
INTERVALO DE CURVAS CADA 20 METROS
SUPLEMENTARIAS CADA 10 METROS

ELIPSOIDE INTERNACIONAL
CUADRICULA 1000 METROS: ZONA 19 (LINEAS NEGRAS NUMERADAS)
PROYECCION TRANSVERSA DE MERCATOR
DATO VERTICAL NIVEL MEDIO DEL MAR
DATO HORIZONTAL EL PROVISIONAL DE 1956 PARA AMERICA DEL SUR
CLASIFICACION DE CAMPO IGM-1992
FOTOGRAFIAS AGOSTO 1977 Y MAYO 1980
DIGITALIZADO POR IGM- 2009

SE HA OMITIDO LA PRIMERA CIFRA DE LAS COORDENADAS ESTE:
LAS DOS PRIMERAS CIFRAS DE LAS COORDENAS NORTE:
Y LAS ULTIMAS TRES CIFRAS DE LOS VALORES CUADRICULARES

SE SOLICITA DE LOS LECTORES QUE ENCUENTREN ERRORES U OMISIONES EN ESTE MAPA, MARCAR LAS CORRECCIONES EN EL MISMO Y ENVIARLO AL INSTITUTO GEOGRAFICO MILITAR. LA PAZ-BOLIVIA ESTOS MAPAS SERAN DEVUELTOS O SUBSTITUIDOS, SI ASI SE DESEA



HOJAS ADYACENTES		
7939-III	7939-II	8039-III
7938-IV	7938-I	8038-IV
7938-III	7938-II	8038-III

La hoja 7938-I se encuentra en la SE-21-10 Escala 1:250.000