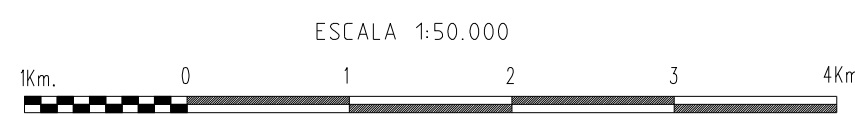
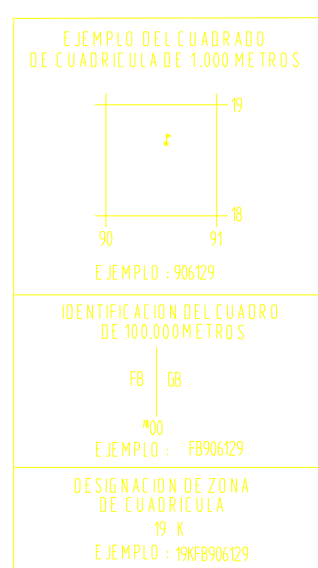


ES PROPIEDAD INTELECTUAL DEL INSTITUTO GEOGRAFICO MILITAR - PROHIBIDA SU REPRODUCCION PARCIAL O TOTAL



LEYENDA SIMBOLOS CONVENCIONALES

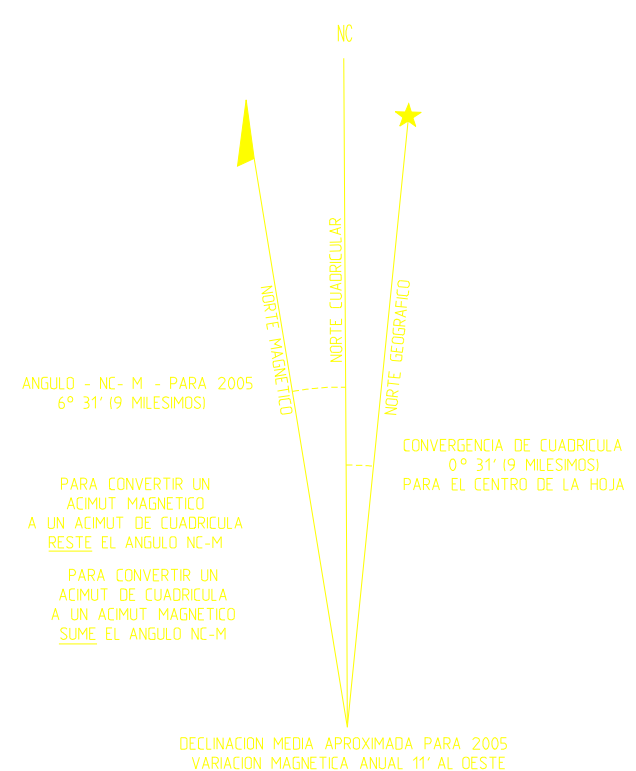
POBLACIONES	Linea transmisora de energia; Cerca	-----	-----
De mas de 25.000 habitantes	Iglesia; Escuela; Mina	⊕	⊕
De 12.000 a 25.000 habitantes	Molino de viento; bomba de viento; Molino de agua	⊗	⊗
De 5.000 a 12.000 habitantes	Punto de control horizontal; Monumento de coña fija	△	△
De 100 a 800 edificios	Elevaciones: Comprobadas; Fotogrametricas	⊙	⊙
De 40 a 100 edificios		⊙	⊙
De 6 a 40 edificios		⊙	⊙
Menos de 6 edificios		⊙	⊙
CAMINOS	Monte alto; Monte bajo	■	■
Transitable todo el año	Tolzar; Superficie rocosa	■	■
Afirmado solido; dos vias	Arboles dispersos; Matorral	■	■
Revestimiento suelto o ligero; dos vias	Area Cultivada; Totalal	■	■
Afirmado solido; una via	Arena; Salar	■	■
Revestimiento suelto o ligero; una via	Rio intermitente	---	---
Transitable en tiempo bueno o seco	Lago o charco intermitente	---	---
Revestimiento suelto	Terreno sujeto a inundacion	---	---
Rodadera; Vereda	Ciénaga o boidedal	---	---
Puente	Pozo; Manantial	---	---
FERROCARRILES	Rapidos grandes; Cataratas grandes	---	---
Via sencilla; trocha normal o ancha	Rapidos pequenos; Cataratas pequenas	---	---
Via sencilla; trocha estrecha	Muelle	---	---
LIMITES	Represa de mamposteria	---	---
Nacional	Rio seco o aluvion	---	---



ELEVACION EN METROS
 INTERVALO DE CURVAS CADA 20 METROS
 SUPLEMENTARIAS CADA 10 METROS

ELIPSOIDE _____ INTERNACIONAL
 CUADRICULA _____ 1000 METROS; ZONA 19 LINEAS NEGRAS NUMERADAS
 PROYECCION _____ TRANSVERSA DE MERCATOR
 DATO VERTICAL _____ NIVEL MEDIO DEL MAR
 DATO HORIZONTAL _____ EL PROVISIONAL DE 1956 PARA AMERICA DEL SUR
 CLASIFICACION DE CAMPO _____ IGM-1992
 FOTOGRAFIAS _____ AGOSTO 1977 Y MAYO 1980
 DIGITALIZADO POR _____ IGM- 2009

SE HA OMITIDO LA PRIMERA CIFRA DE LAS COORDENADAS ESTE:
 LAS DOS PRIMERAS CIFRAS DE LAS COORDENAS NORTE:
 Y LAS ULTIMAS TRES CIFRAS DE LOS VALDRES CUADRICULARES



HOJAS ADYACENTES

7843-II	7943-IV	
7842-I	7943-III	
7842-II	7942-IV	

La hoja 7943-III se encuentra en la SE-21-02 Escala 1:250.000