
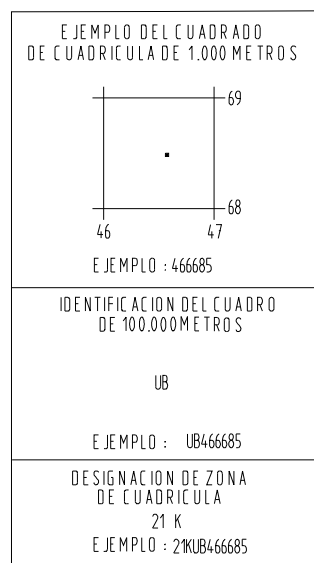


ES PROPIEDAD INTELECTUAL DEL INSTITUTO GEOGRAFICO MILITAR - PROHIBIDA SU REPRODUCCION PARCIAL O TOTAL



LEYENDA SIMBOLOS CONVENCIONALES

<p>POBLACIONES</p> <p>De mas de 25.000 habitantes LA PAZ</p> <p>De 12.000 a 25.000 habitantes QUILLACOLLO</p> <p>De 5.000 a 12.000 habitantes LLALLAGUA</p> <p>De 100 a 800 edificios Viacha</p> <p>De 40 a 100 edificios Mecapaca</p> <p>De 6 a 40 edificios Achocalla</p> <p>Menos de 6 edificios Estancia San Carlos</p> <p>CAMINOS</p> <p>Transitable todo el año</p> <p>Altimado solidio, dos vias</p> <p>Revestimiento suelto o ligero, dos vias</p> <p>Afirmado solidio, una via</p> <p>Revestimiento suelto o ligero, una via</p> <p>Transitable en tiempo bueno o seco</p> <p>Revestimiento suelto</p> <p>Rofadera: Vereda</p> <p>Puente</p> <p>FERROCARRILES</p> <p>Via sencilla, trocha normal o ancha</p> <p>Via sencilla, trocha estrecha</p> <p>LIMITES</p> <p>Nacional</p>	<p>Línea transmisora de energía; Cerca</p> <p>Iglesia; Escuela; Mina</p> <p>Molino de viento; bomba de viento; Molino de agua</p> <p>Punto de control horizontal; Monumento de cota fija</p> <p>Elevaciones: Comprobadas; Fotogramétricas</p> <p>Monte alto; Monte bajo</p> <p>Tollar; Superficie rocosa</p> <p>Arboles dispersos; Matorral</p> <p>Area Cultivada; Totalal</p> <p>Arroyo; Salar</p> <p>Rio intermitente</p> <p>Lago o charco intermitente</p> <p>Terrano sujeto a inundación</p> <p>Ciénaga o botiedal</p> <p>Piña; Manantial</p> <p>Rapidos grandes; Cataratas grandes</p> <p>Rapidos pequeños; Cataratas pequeñas</p> <p>Muelle</p> <p>Represa de mamposteria</p> <p>Rio seco o aluvión</p>
------------------------------------------------------------------------------------------------------------------------------------------------------------------------------------------------------------------------------------------------------------------------------------------------------------------------------------------------------------------------------------------------------------------------------------------------------------------------------------------------------------------------------------------------------------------------------------------------------------------------------------------------------------------------------------------------------------------------------------------------------------------------------------------------------------------------------------------------------------------------	---------------------------------------------------------------------------------------------------------------------------------------------------------------------------------------------------------------------------------------------------------------------------------------------------------------------------------------------------------------------------------------------------------------------------------------------------------------------------------------------------------------------------------------------------------------------------------------------------------------------------------------------------------------------------------------------------------------



ELEVACION EN METROS

INTERVALO DE CURVAS CADA 20 METROS

SUPLEMENTARIAS CADA 10 METROS

ELIPSOIDE _____ INTERNACIONAL

CUADRICULA _____ 1000 METROS: ZONA 19 (LINEAS NEGRAS NUMERADAS)

PROYECCION _____ TRANSVERSA DE MERCATOR

DATO VERTICAL _____ NIVEL MEDIO DEL MAR

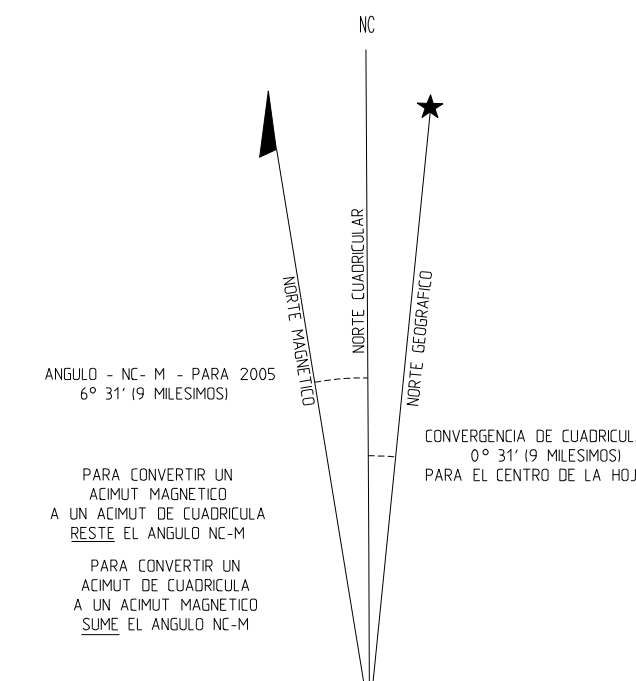
DATO HORIZONTAL _____ EL PROVINCIONAL DE 1956 PARA AMERICA DEL SUR

CLASIFICACION DE CAMPO _____ IGM-1992

FOTOGRAFIAS _____ AGOSTO 1977 Y MAYO 1980

DIGITALIZADO POR _____ IGM- 2009

SE HA OMITIDO LA PRIMERA CIFRA DE LAS COORDENADAS ESTE; LAS DOS PRIMERAS CIFRAS DE LAS COORDENADAS NORTE; Y LAS ULTIMAS TRES CIFRAS DE LOS VALORES CUADRICULARES



HOJAS ADYACENTES

7844-I	7944-IV
7844-II	7944-III
7843-I	7943-IV

La hoja 7944-III se encuentra en la SE-21-02 Escala 1:250.000