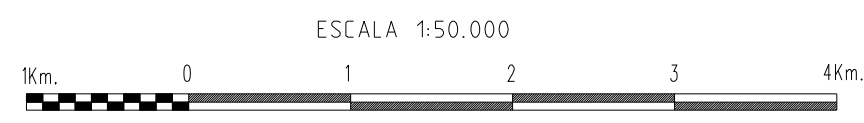
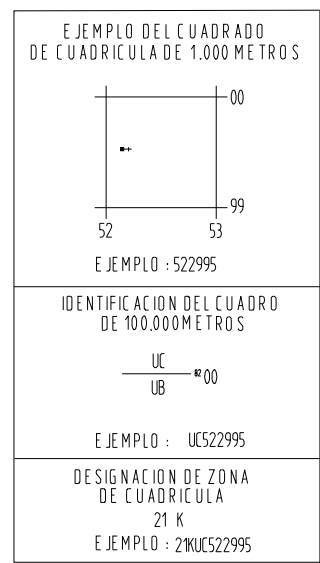


ES PROPIEDAD INTELECTUAL DEL INSTITUTO GEOGRAFICO MILITAR - PROHIBIDA SU REPRODUCCION PARCIAL O TOTAL



LEYENDA SIMBOLOS CONVENCIONALES

<p>POBLACIONES</p> <p>De mas de 25.000 habitantes LA PAZ</p> <p>De 12.000 a 25.000 habitantes QUILLACOLLO</p> <p>De 5.000 a 12.000 habitantes LLALLAGUA</p> <p>De 100 a 800 edificios Viacha</p> <p>De 40 a 100 edificios Mecapaca</p> <p>De 6 a 40 edificios Achocalla</p> <p>Menos de 6 edificios Estancia San Carlos</p> <p>CAMINOS</p> <p>Transitable todo el año</p> <p>Afirmado sólido, dos vías</p> <p>Revestimiento suelto o ligero, dos vías</p> <p>Afirmado sólido, una vía</p> <p>Revestimiento suelto o ligero, una vía</p> <p>Transitable en tiempo bueno o seco</p> <p>Revestimiento suelto</p> <p>Rodadura: Vereda</p> <p>Puente</p> <p>FERROCARRILES</p> <p>Vía sencilla, tracha normal o ancha</p> <p>Vía sencilla, tracha estrecha</p> <p>LIMITES</p> <p>Nacional</p>	<p>Línea transmisora de energía: Cerca</p> <p>Iglesia, Escuela, Mina</p> <p>Molina de viento, bomba de viento, Molino de agua</p> <p>Punta de control horizontal, Monumento de cotilla fija</p> <p>Elevaciones: Comprobadas: Fotogramétricas</p> <p>Monte alto, Monte bajo</p> <p>Trochar: Superficie rocosa</p> <p>Arboles dispersos, Malorral</p> <p>Area Cultivada: Totalal</p> <p>Arroz, Salar</p> <p>Rio intermitente</p> <p>Lago o charco intermitente</p> <p>Terreno sujeto a inundación</p> <p>Cenaga o bofedal</p> <p>Pozo, Manantial</p> <p>Rapidos grandes: Cataratas grandes</p> <p>Rapidos pequeños: Cataratas pequeñas</p> <p>Muelle</p> <p>Represa de mampostería</p> <p>Rio seco o aludido</p>
--	--



ELEVACION EN METROS

INTERVALO DE CURVAS CADA 20 METROS

SUPLEMENTARIAS CADA 10 METROS

ELIPSOIDE **INTERNACIONAL**

CUADRICULA **1000 METROS: ZONA 21 (LINEAS NEGRAS NUMERADAS)**

PROYECCION **TRANSVERSA DE MERCATOR**

DATO VERTICAL **NIVEL MEDIO DEL MAR**


DATO HORIZONTAL **EL PROVISIONAL DE 1956 PARA AMERICA DEL SUR**

CLASIFICACION DE CAMPO **IGM-1992**

FOTOGRAFIAS **AGOSTO 1977 Y MAYO 1980**

DIGITALIZADO POR **IGM- 2009**

SE HA OMITIDO LA PRIMERA CIFRA DE LAS COORDENADAS ESTE;
 LAS DOS PRIMERAS CIFRAS DE LAS COORDENADAS NORTE;
 Y LAS ULTIMAS TRES CIFRAS DE LOS VALORES CUADRICULARES



HOJAS ADYACENTES

7845-II	7945-III
7844-I	7944-IV

La hoja 7945-III se encuentra en la SE-21-2 Escala 1:250.000