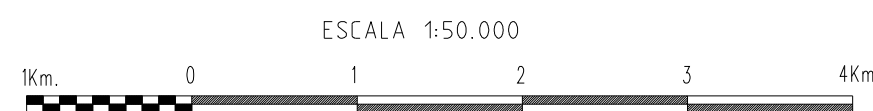
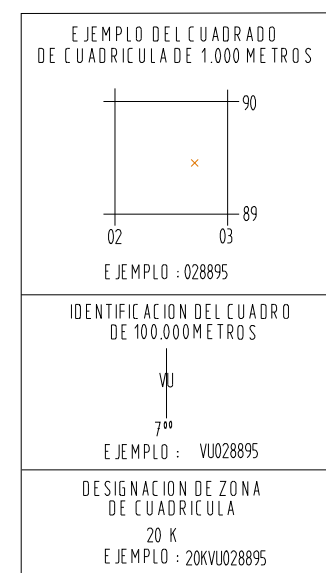


ES PROPIEDAD INTELECTUAL DEL INSTITUTO GEOGRAFICO MILITAR - PROHIBIDA SU REPRODUCCION PARCIAL O TOTAL



LEYENDA SIMBOLOS CONVENCIONALES

- POBLACIONES**
 - De mas de 25.000 habitantes: LA PAZ
 - De 12.000 a 25.000 habitantes: QUILLACOLLO
 - De 5.000 a 12.000 habitantes: LLALLAGUA
 - De 100 a 800 edificios: Viacha
 - De 40 a 100 edificios: Mecapaca
 - De 6 a 40 edificios: Achocalla
 - Menos de 6 edificios: Estancia San Carlos
- CAMINOS**
 - Transitable todo el año: [Symbol]
 - Altimado sólido, dos vías: [Symbol]
 - Revestimiento suelto o ligero, dos vías: [Symbol]
 - Altimado sólido, una vía: [Symbol]
 - Revestimiento suelto o ligero, una vía: [Symbol]
 - Transitable en tiempo bueno o seco: [Symbol]
 - Revestimiento suelto: [Symbol]
 - Rodadura: Vereda: [Symbol]
 - Puente: [Symbol]
- FERROCARRILES**
 - Vía sencilla, trocha normal o ancha: [Symbol]
 - Vía sencilla, trocha estrecha: [Symbol]
- LIMITES**
 - Nacional: [Symbol]
- OTROS SIMBOLOS CONVENCIONALES**
 - Línea transmisora de energía, Cerca: [Symbol]
 - Iglesia, Escuela, Misa: [Symbol]
 - Molino de viento, bomba de viento, Molino de agua: [Symbol]
 - Punto de control horizontal, Monumento de cota fija: [Symbol]
 - Elevaciones: Comprobadas, Fotogramétricas: [Symbol]
 - Monte alto, Monte bajo: [Symbol]
 - Thalaz, Superficie rocosa: [Symbol]
 - Arboles dispersos, Matorral: [Symbol]
 - Area Cultivada, Totoral: [Symbol]
 - Arena, Salar: [Symbol]
 - Río intermitente: [Symbol]
 - Lago o charco intermitente: [Symbol]
 - Terreno sujeto a inundación: [Symbol]
 - Tierras o bofedal: [Symbol]
 - Pozo, Manantial: [Symbol]
 - Rapidos grandes, Cataratas grandes: [Symbol]
 - Rapidos pequeños, Cataratas pequeñas: [Symbol]
 - Muelle: [Symbol]
 - Represa de mampostería: [Symbol]
 - Río seco o aluvion: [Symbol]

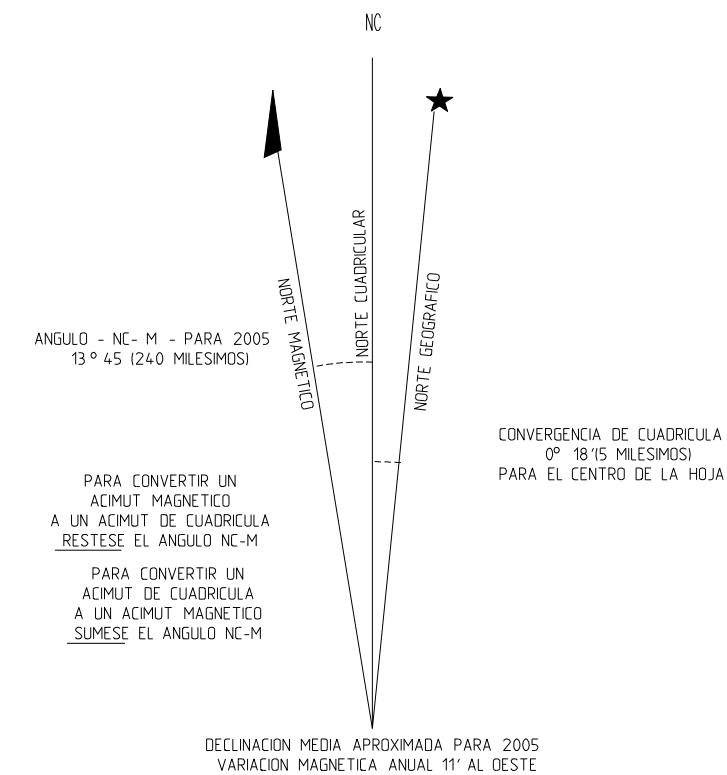


ELEVACION EN METROS INTERVALO DE CURVAS 20 METROS

ELIPSOIDE: INTERNACIONAL
 CUADRICULA: 1000 METROS; ZONA 20 (LINEAS NEGRAS NUMERADAS)
 PROYECCION: TRANSVERSA DE MERCATOR
 DATO VERTICAL: NIVEL MEDIO DEL MAR
 DATO HORIZONTAL: EL PROVISIONAL DE 1956 PARA AMERICA DEL SUR
 CLASIFICACION DE CAMPO: IGM-1992
 FOTOGRAFIAS: AGOSTO 1977 Y MAYO 1980
 DIGITALIZADO POR: IGM-CARTOGRAFIA 5-03

SE HA OMITIDO LA PRIMERA CIFRA DE LAS COORDENADAS ESTE; LAS DOS PRIMERAS CIFRAS DE LAS COORDENADAS NORTE; Y LAS ULTIMAS TRES CIFRAS DE LOS VALORES CUADRICULARES

SE SOLICITA DE LOS LECTORES QUE ENCUENTREN ERRORES U OMISIONES EN ESTE MAPA, MARCAR LAS CORRECCIONES EN EL MISMO Y ENVIARLO AL INSTITUTO GEOGRAFICO MILITAR. LA PAZ-BOLIVIA ESTOS MAPAS SERAN DEVUELTOS O SUBSTITUIDOS, SI ASI SE DESEA



HOJAS ADYACENTES

7934-I	8034-IV	8034-I
7934-II	8034-III	8034-II
7933-I	8033-IV	8033-I

La 8034-III se encuentra en la SE 21-14 Escala 1:250.000