

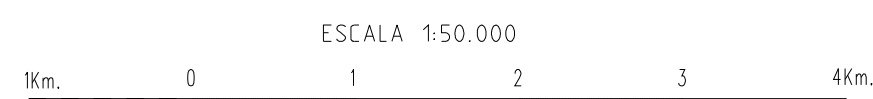
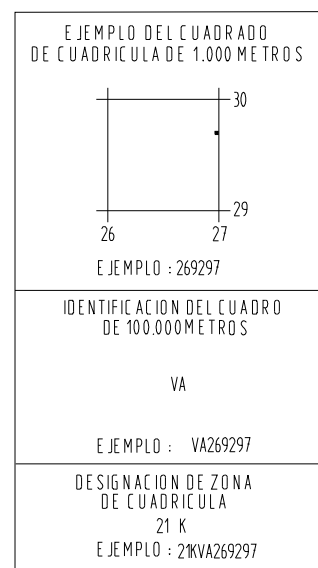
ES PROPIEDAD INTELECTUAL DEL INSTITUTO GEOGRAFICO MILITAR - PROHIBIDA SU REPRODUCCION PARCIAL O TOTAL



LEYENDA

SIMBOLOS CONVENCIONALES

- POBLACIONES**
 - De mas de 25.000 habitantes: LA PAZ
 - De 12.000 a 25.000 habitantes: QUILLACOLLO
 - De 5.000 a 12.000 habitantes: LLALLAGUA
 - De 100 a 800 edificios: VIECHA
 - De 40 a 100 edificios: Mecapaca
 - De 6 a 40 edificios: Achocalla
 - Menos de 6 edificios: Estancia San Carlos
- CAMINOS**
 - Transitable todo el año: [Symbol]
 - Afirmado solido, dos vias: [Symbol]
 - Revestimiento suelto o ligero, dos vias: [Symbol]
 - Afirmado solido, una via: [Symbol]
 - Revestimiento suelto o ligero, una via: [Symbol]
 - Transitable en tiempo bueno o seco: [Symbol]
 - Revestimiento suelto: [Symbol]
 - Rodadura: Vereda: [Symbol]
 - Puente: [Symbol]
- FERROCARRILES**
 - Via sencilla, tracha normal o ancha: [Symbol]
 - Via sencilla, tracha estrecha: [Symbol]
- LIMITES**
 - Nacional: [Symbol]
- Linea transmisor de energia: Cerca** [Symbol]
- Iglesia, Escuela, Mina** [Symbol]
- Molino de viento, bomba de viento, Molino de agua** [Symbol]
- Punto de control horizontal; Monumento de cota fija** [Symbol]
- Elevaciones: Comprobadas; Fotogrametricas** [Symbol]
- Monte alto, Monte bajo** [Symbol]
- Tolzar; Superficie rocosa** [Symbol]
- Arboles dispersos; Matorral** [Symbol]
- Area cultivada; Tolerar** [Symbol]
- Arena; Salar** [Symbol]
- Rio intermitente** [Symbol]
- Lago o charco intermitente** [Symbol]
- Terreno sujeto a inundacion** [Symbol]
- Ciénaga o bofedal** [Symbol]
- Pozo; Manantial** [Symbol]
- Rapidos grandes; Cataratas grandes** [Symbol]
- Rapidos pequeños; Cataratas pequeñas** [Symbol]
- Muelle** [Symbol]
- Represa de mampostería** [Symbol]
- Rio seco o aluvión** [Symbol]

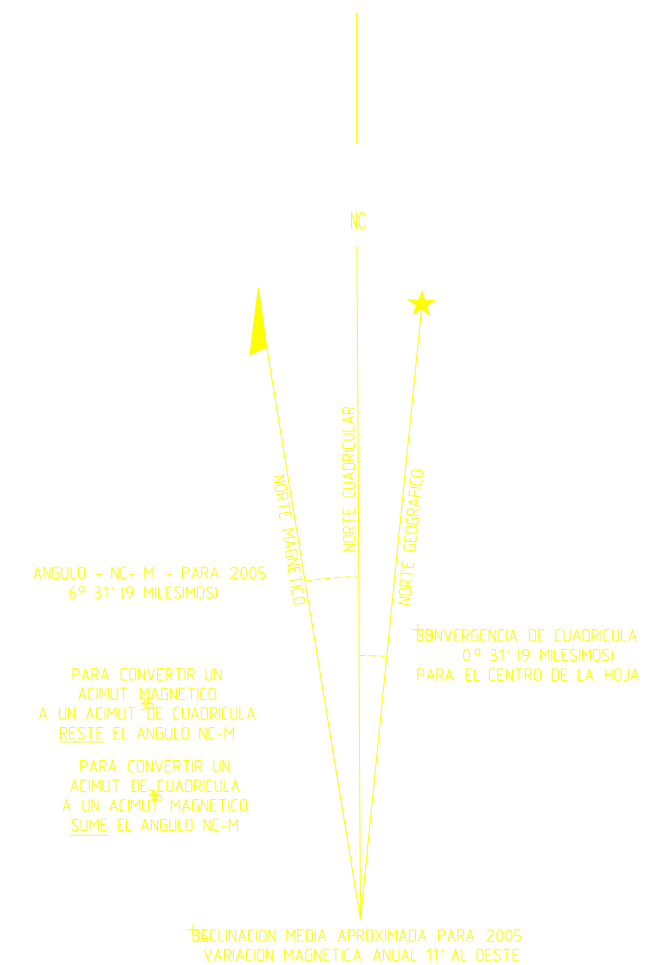


ELEVACION EN METROS
 INTERVALO DE CURVAS CADA 20 METROS
 SUPLEMENTARIAS CADA 10 METROS

ELIPSOIDE: INTERNACIONAL
 CUADRICULA: 1000 METROS; ZONA 21 (LINEAS NEGRAS NUMERADAS)
 PROYECCION: TRANSVERSA DE MERCATOR
 DATO VERTICAL: NIVEL MEDIO DEL MAR
 DATO HORIZONTAL: EL PROVISIONAL DE 1956 PARA AMERICA DEL SUR
 CLASIFICACION DE CAMPO: IGM-1992
 FOTOGRAFIAS: AGOSTO 1977 Y MAYO 1980
 DIGITALIZADO POR: IGM- 2009

SE HA OMITIDO LA PRIMERA CIFRA DE LAS COORDENADAS ESTE; LAS DOS PRIMERAS CIFRAS DE LAS COORDENAS NORTE; Y LAS ULTIMAS TRES CIFRAS DE LOS VALORES CUADRICULARES

SE SOLICITA DE LOS LECTORES QUE ENCUENTREN ERRORES O DISIONES EN ESTE MAPA, MARCAR LAS CORRECCIONES EN EL MISMO Y ENVIARLO AL INSTITUTO GEOGRAFICO MILITAR. LA PAZ-BOLIVIA ESTOS MAPAS SERAN DEVUELTOS O SUBSTITUIDOS, SI ASI SE DESEA



HOJAS ADYACENTES

8041-III	8041-II
8040-IV	8040-I
8040-III	8040-II

La hoja 8040-I se encuentra en la SE-21-6 Escala 1:250.000